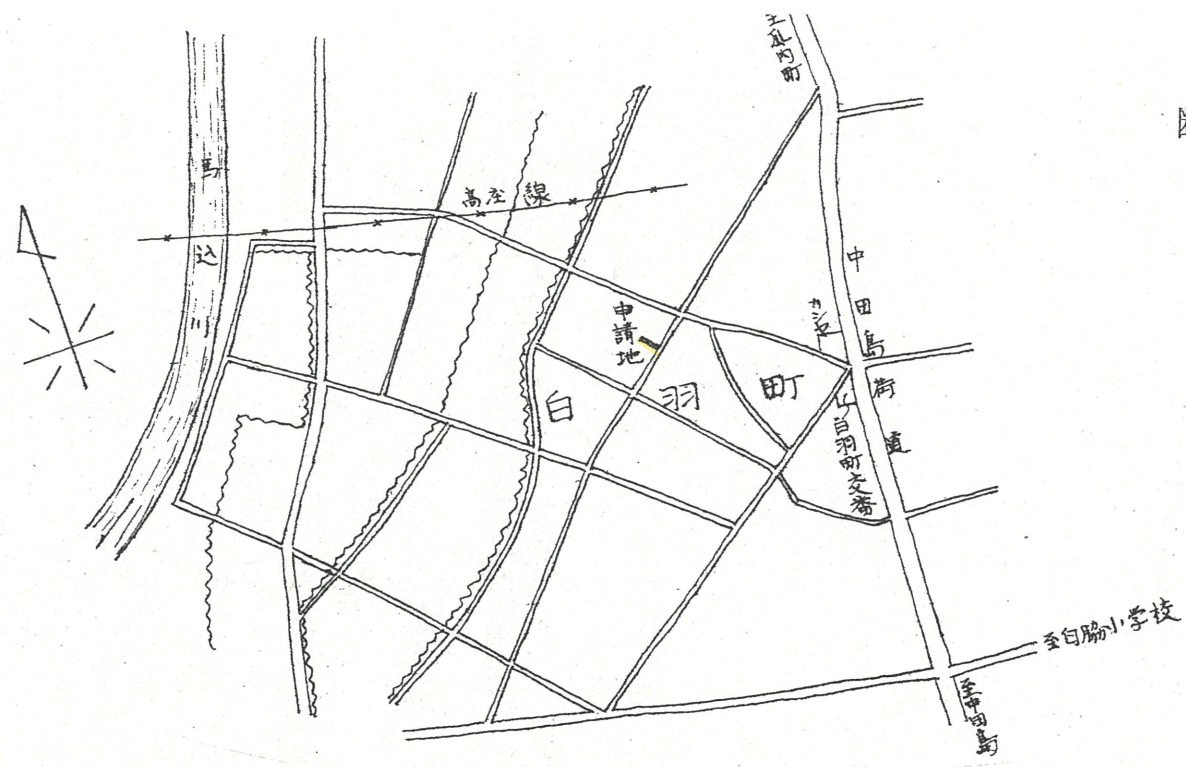
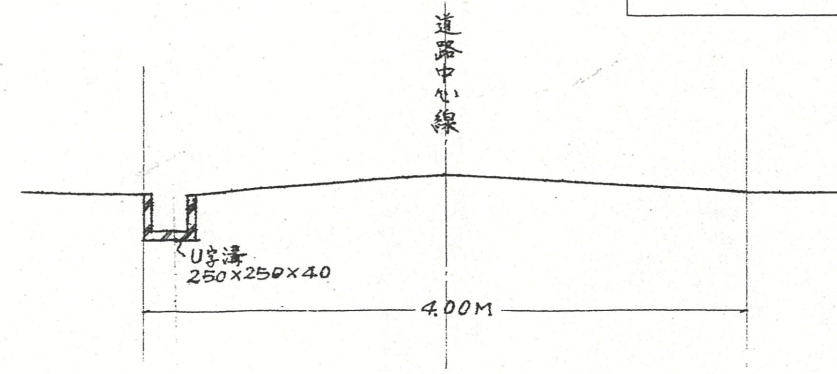


附近見取図

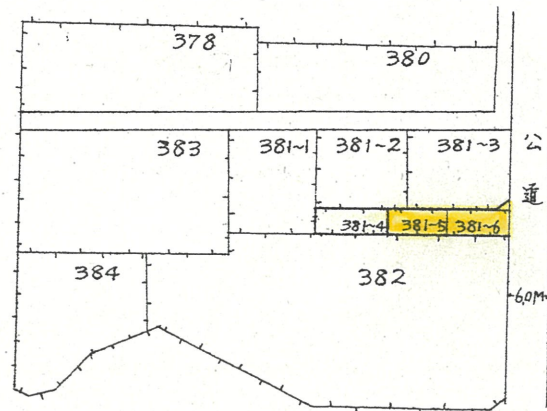
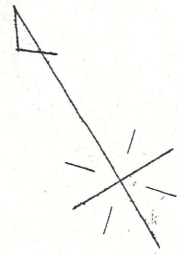


断面図 1/50

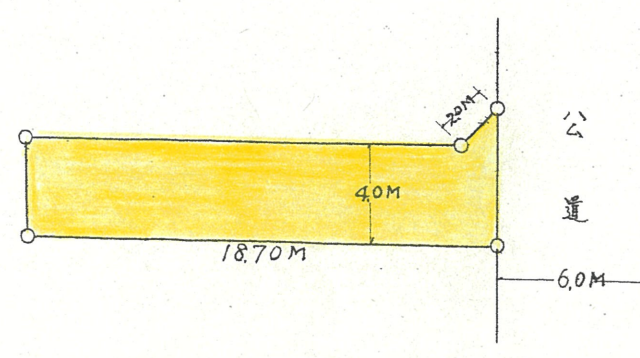


道路位置指定図	指定番号	40-456
白羽町 地内	指定年月日	S40.12.7

地籍図 (実測図及び公図写)



公図写 1/200



実測図 1/300