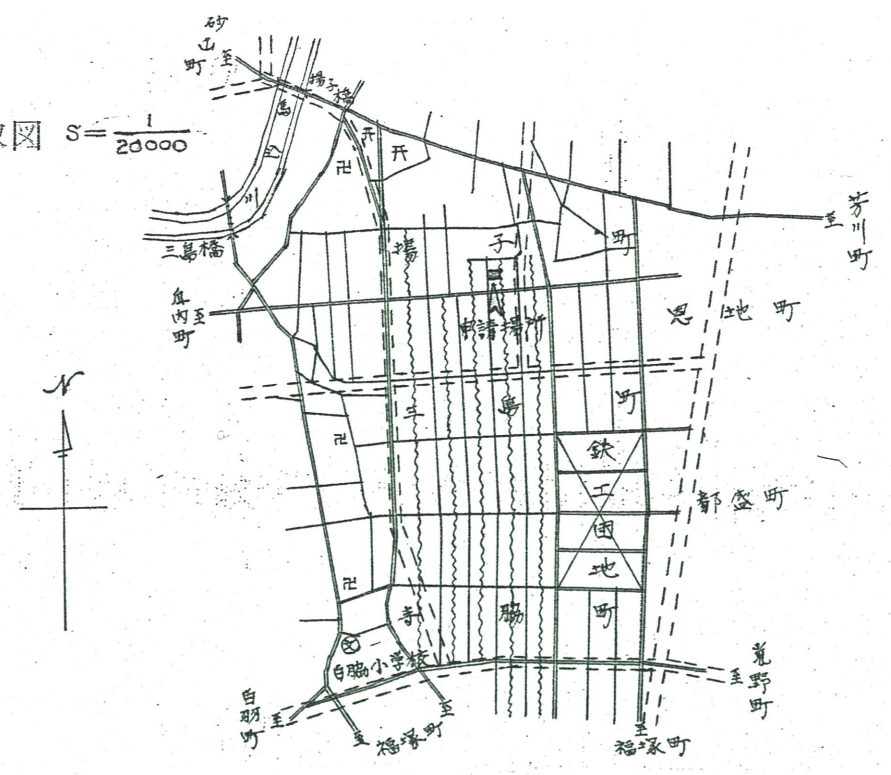
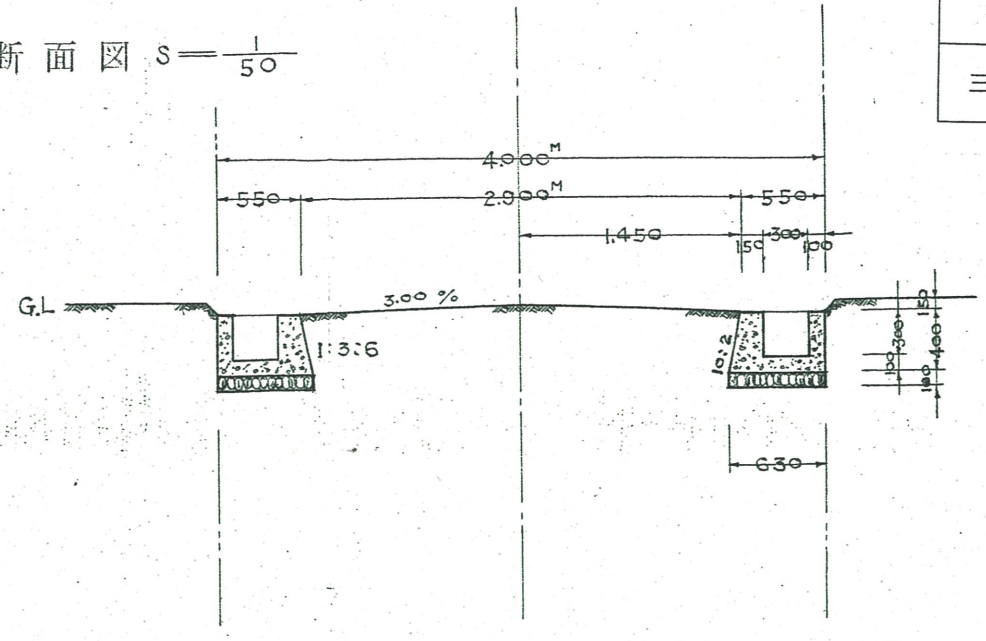


道路位置指定図	指定番号	40-277
三島町 地内	指定年月日	S40. 9.20

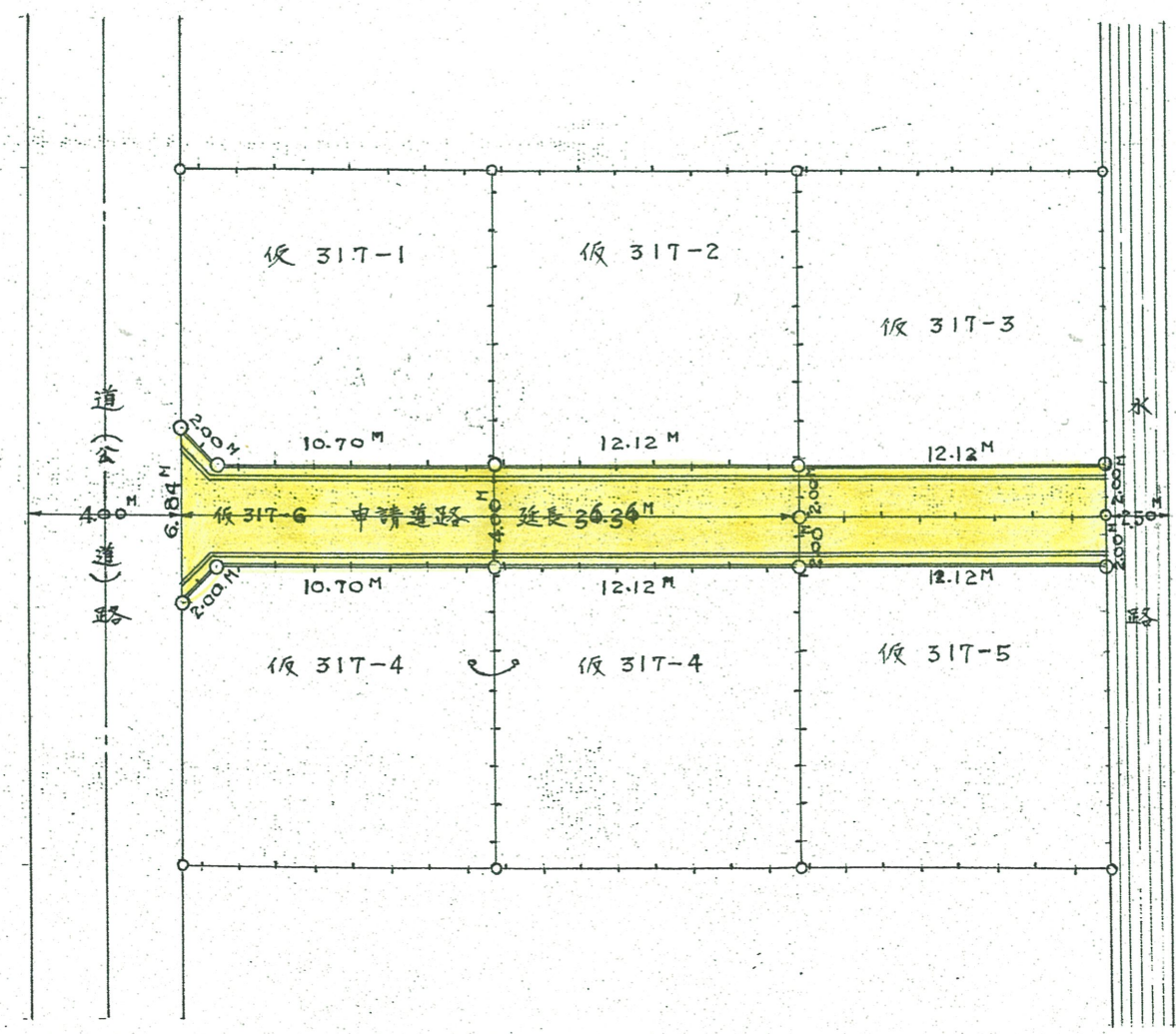
附近見取図 $S = \frac{1}{20000}$



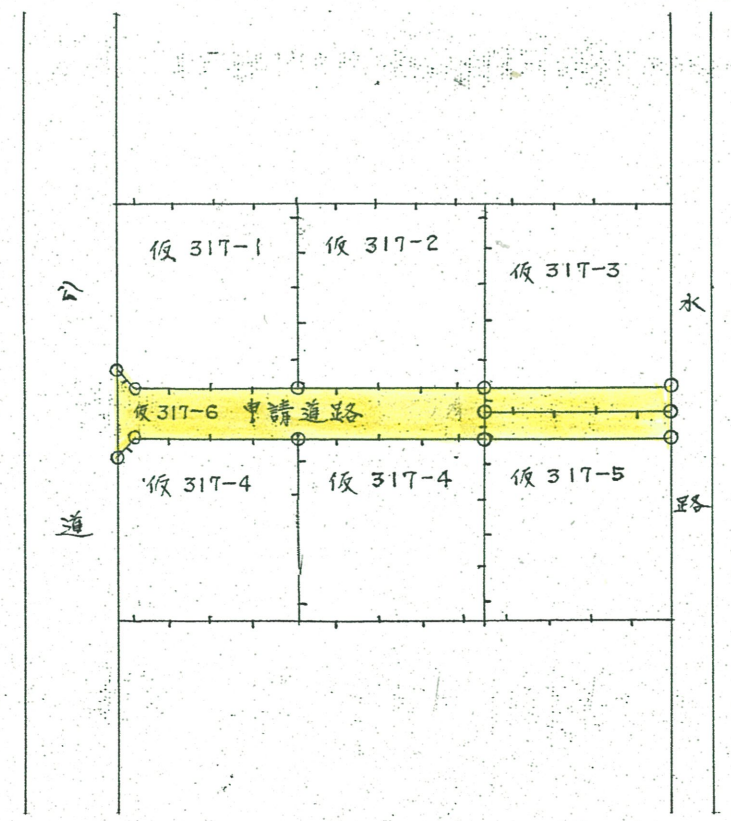
断面図 $S = \frac{1}{50}$



地籍図 (実測図及び公図写)



実測図 $S = \frac{1}{300}$



公図写 $S = \frac{1}{500}$

5名共有 = 各區割土地所有者各5名