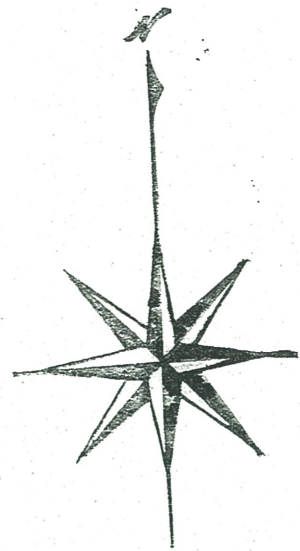
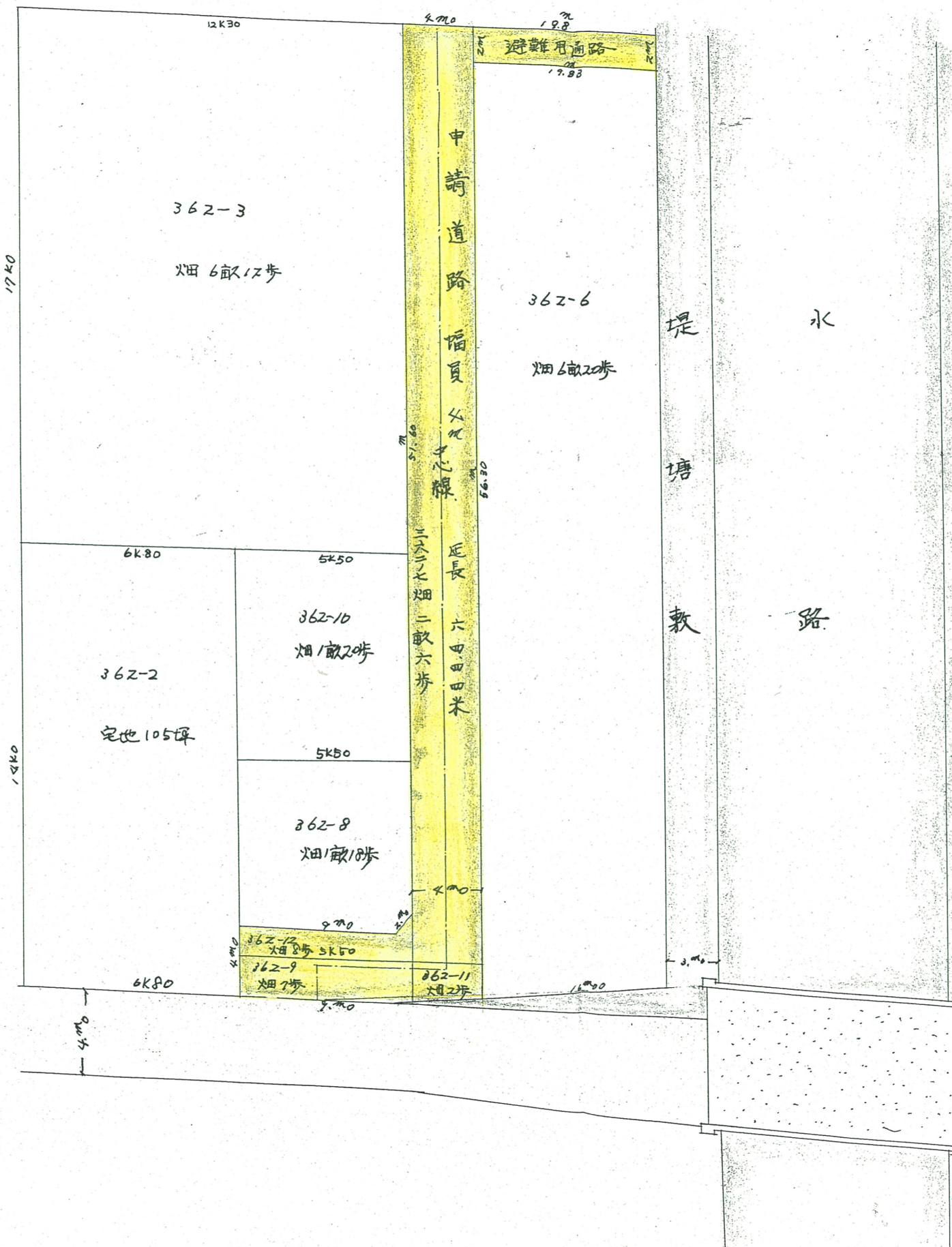


實測圖

縮尺參酌之壹

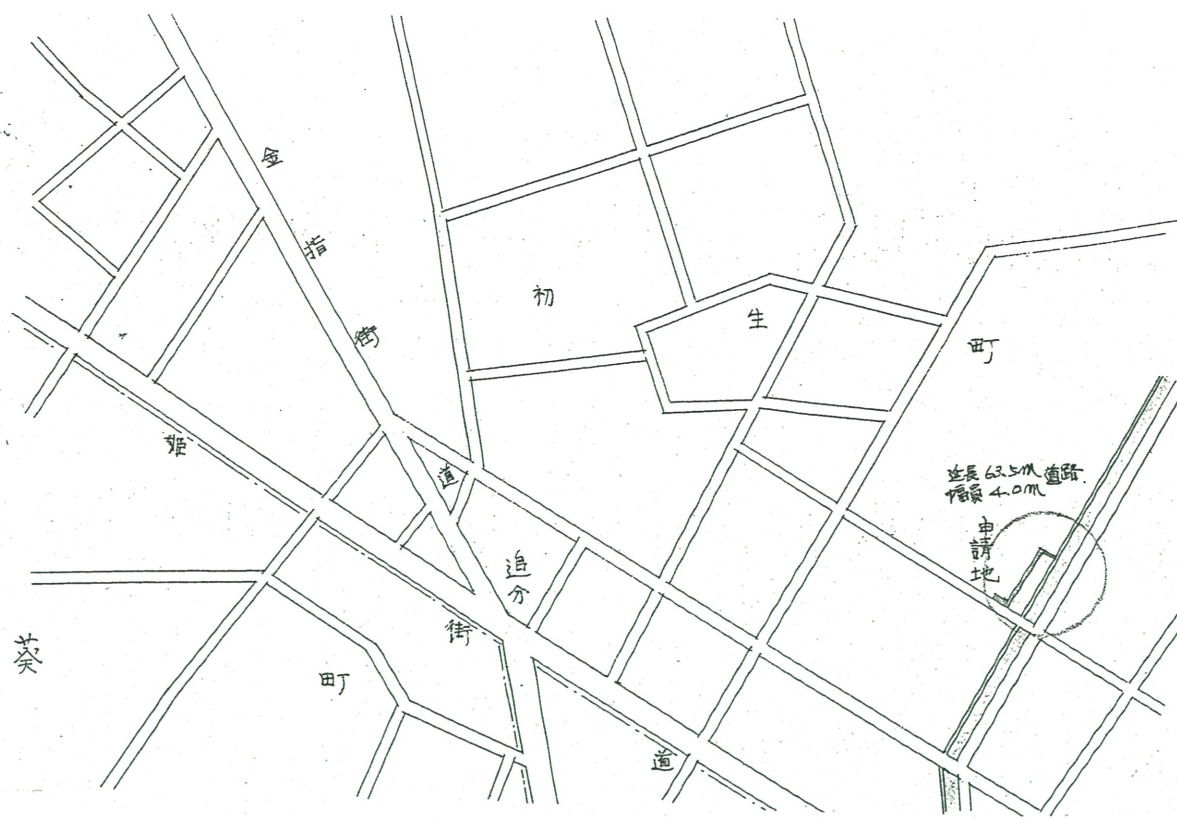
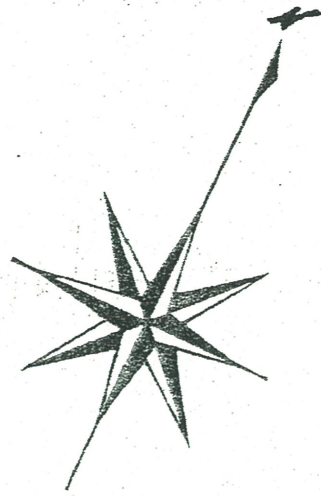


道路位置指定図	指定番号	40-271
初生町 地内	指定年月日	S40. 9. 20

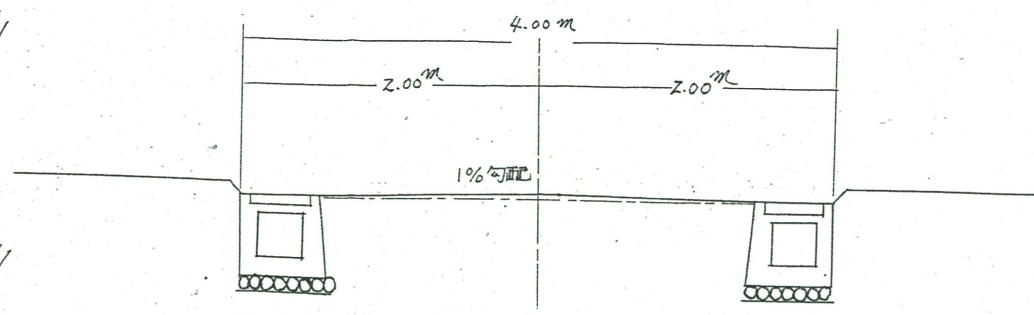


道路位置指定図	指定番号	40-271
初生町 地内	指定年月日	S40. 9.20

附近見取図



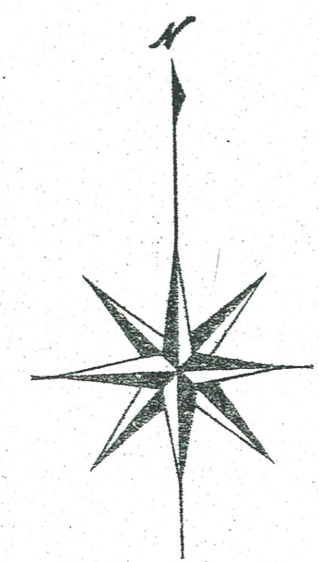
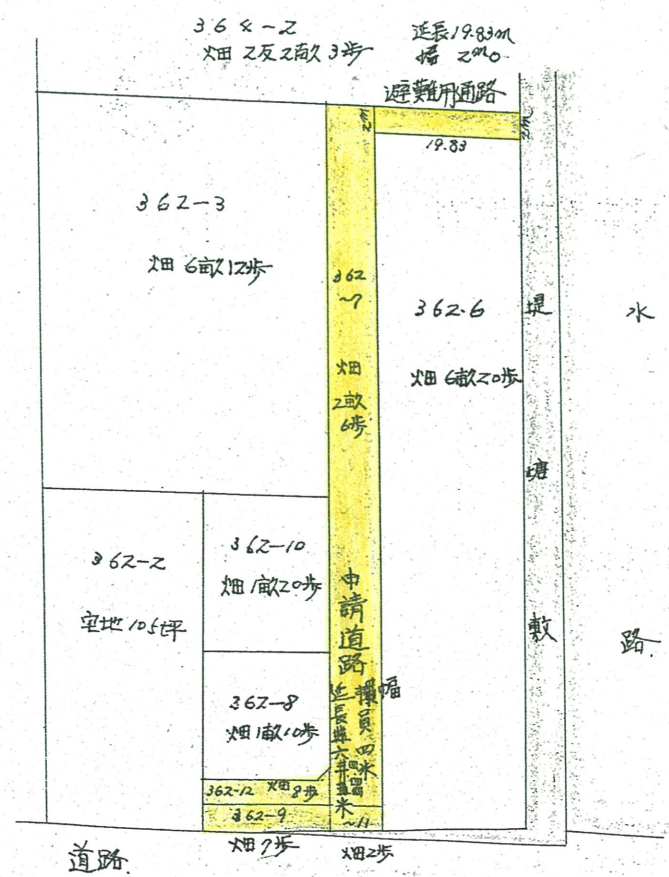
断面図 $\frac{1}{50}$



地籍図 (実測図及び公図写)

公 図 写 図

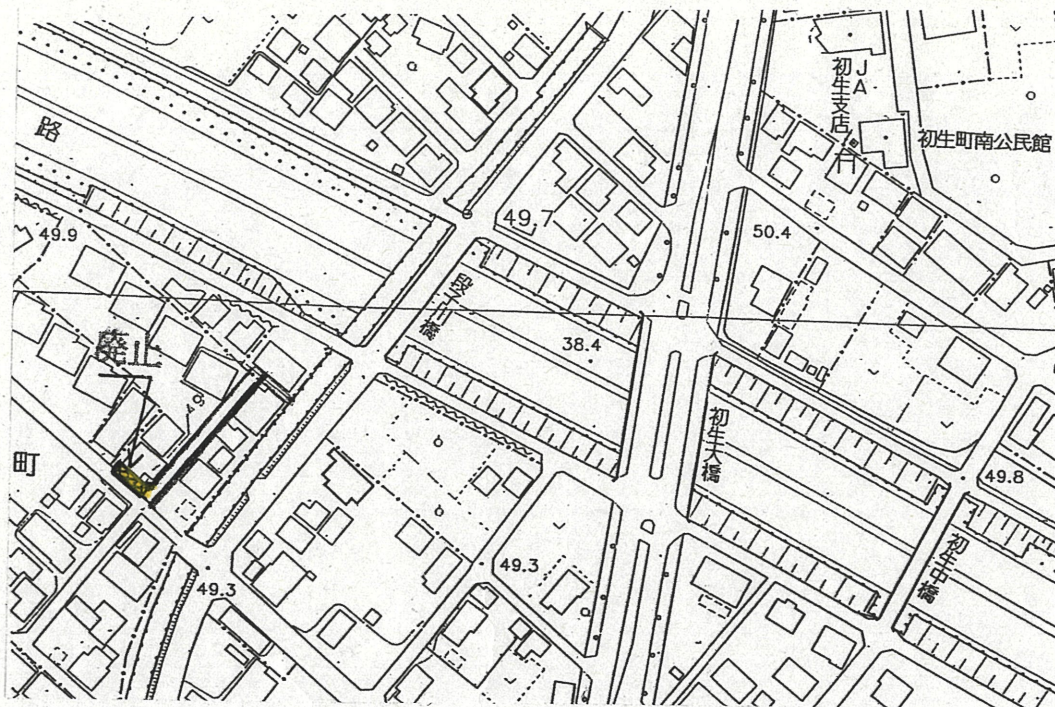
縮尺六百分之壹



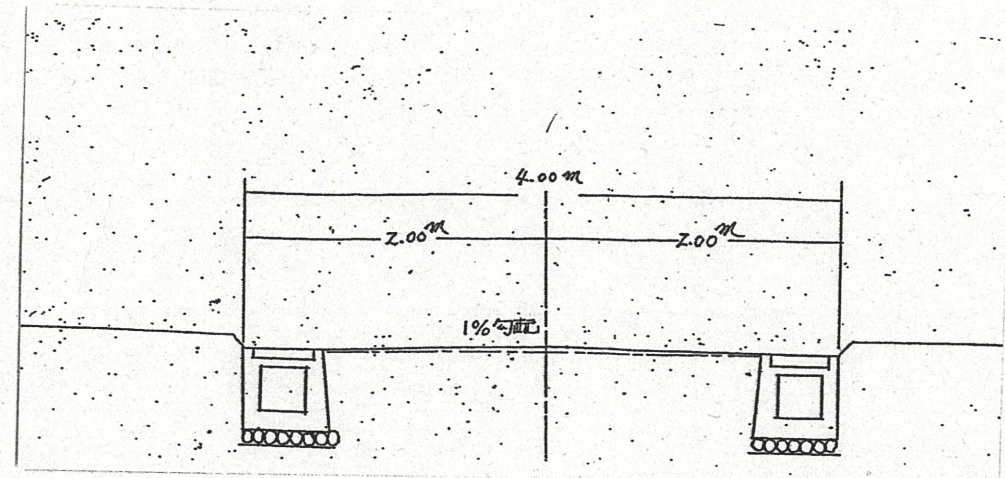
道路位置指定図	指定番号	25-15
初生町	指定年月日	H26.2.20

(一部廃止)

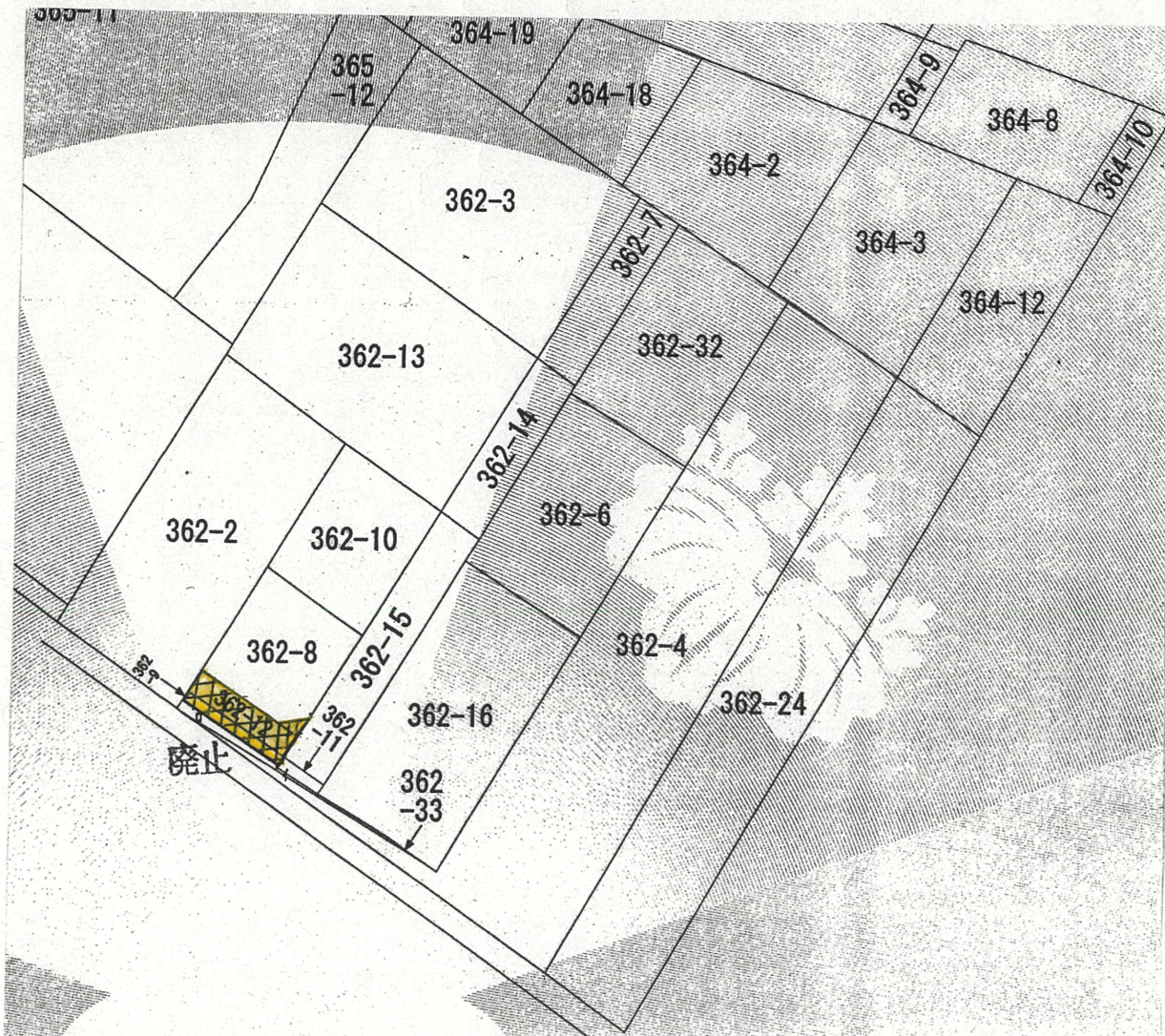
附近見取図



道路断面図 縮尺: 1/50



公図写 縮尺: 1/600



実測平面図 縮尺: 1/600

