

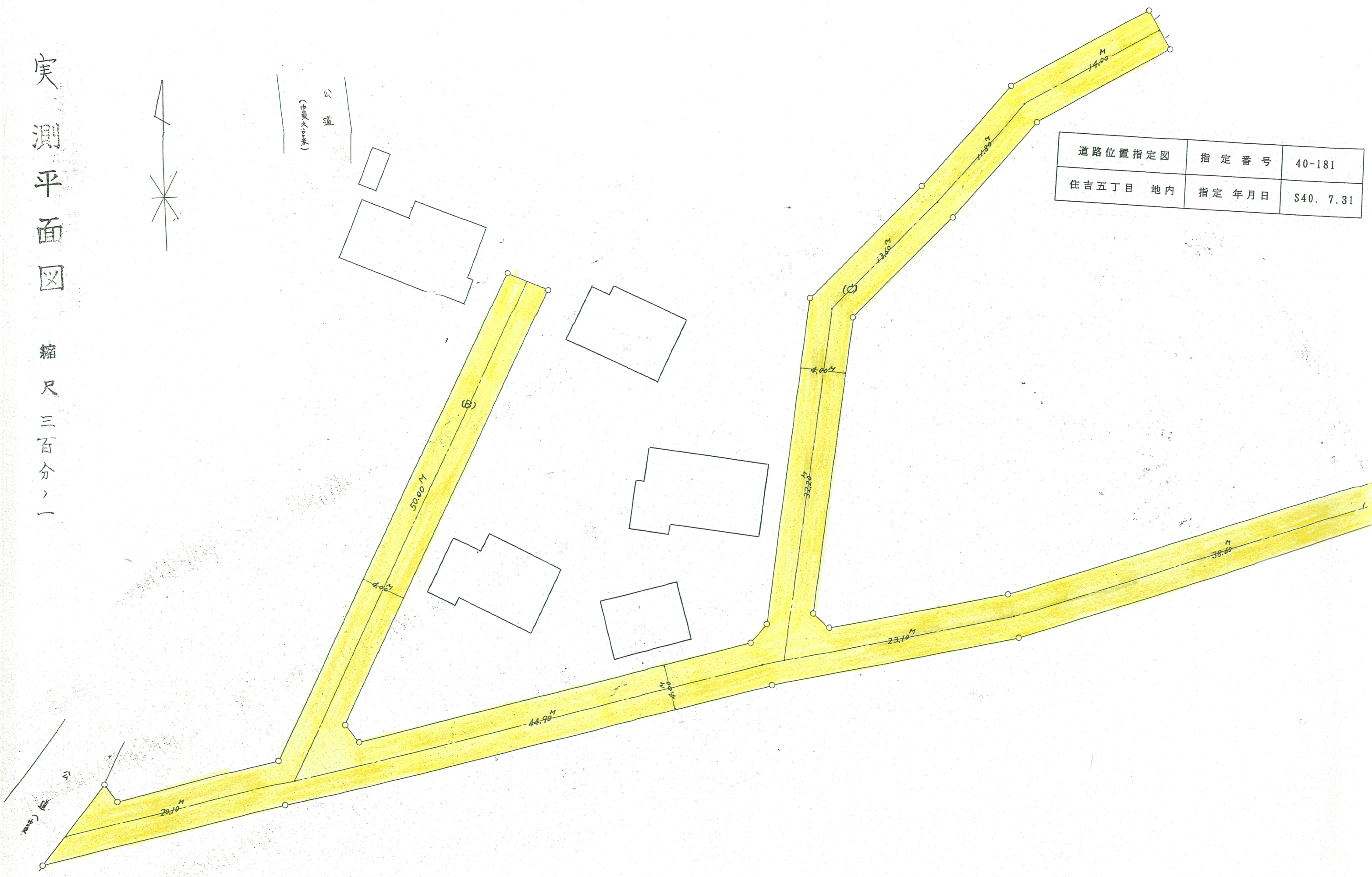
実測平面図

縮尺 三百分の一

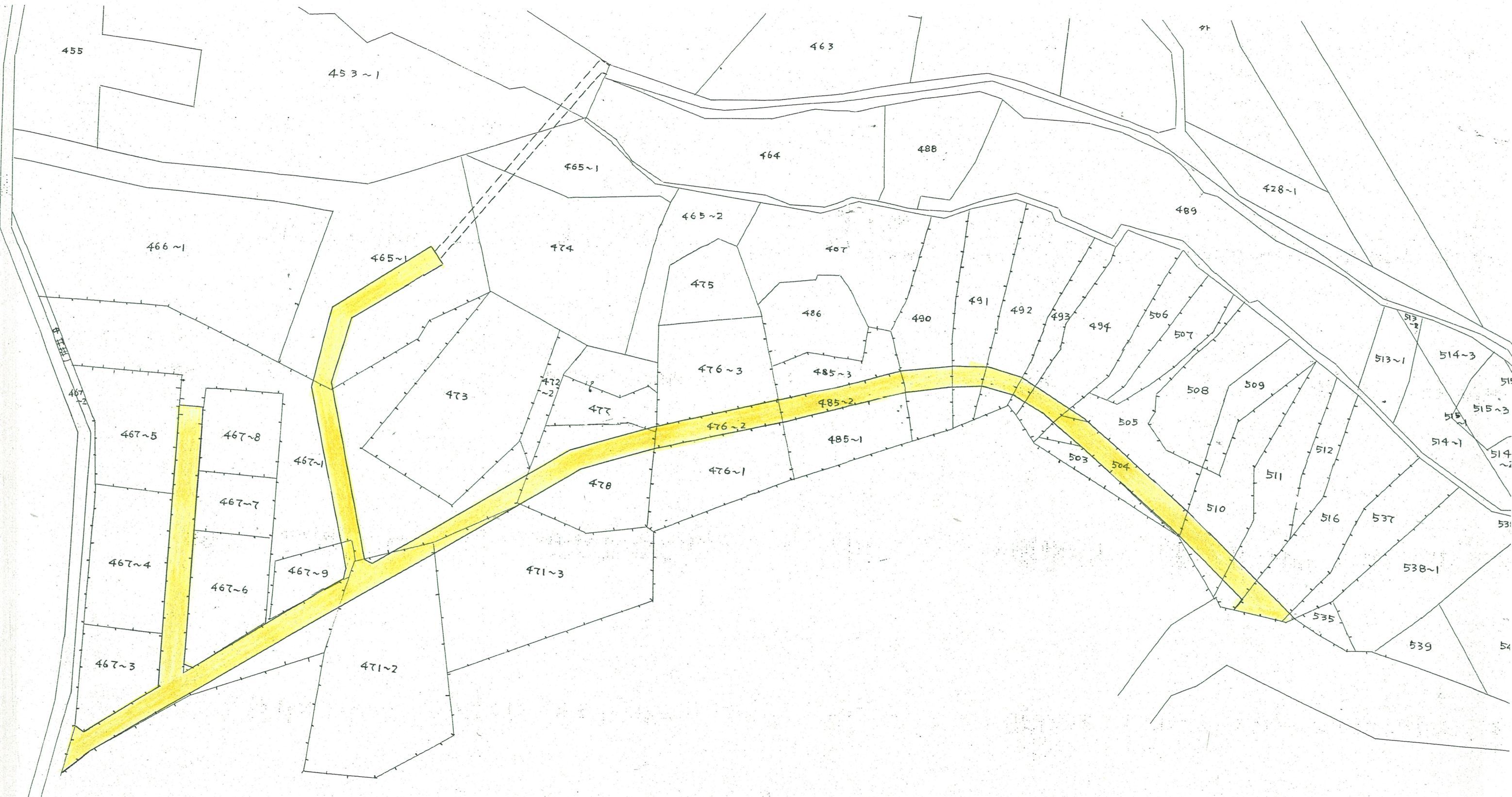


公道
(中更六〇米)

道路位置指定図	指定番号	40-181
住吉五丁目 地内	指定年月日	S40. 7.31



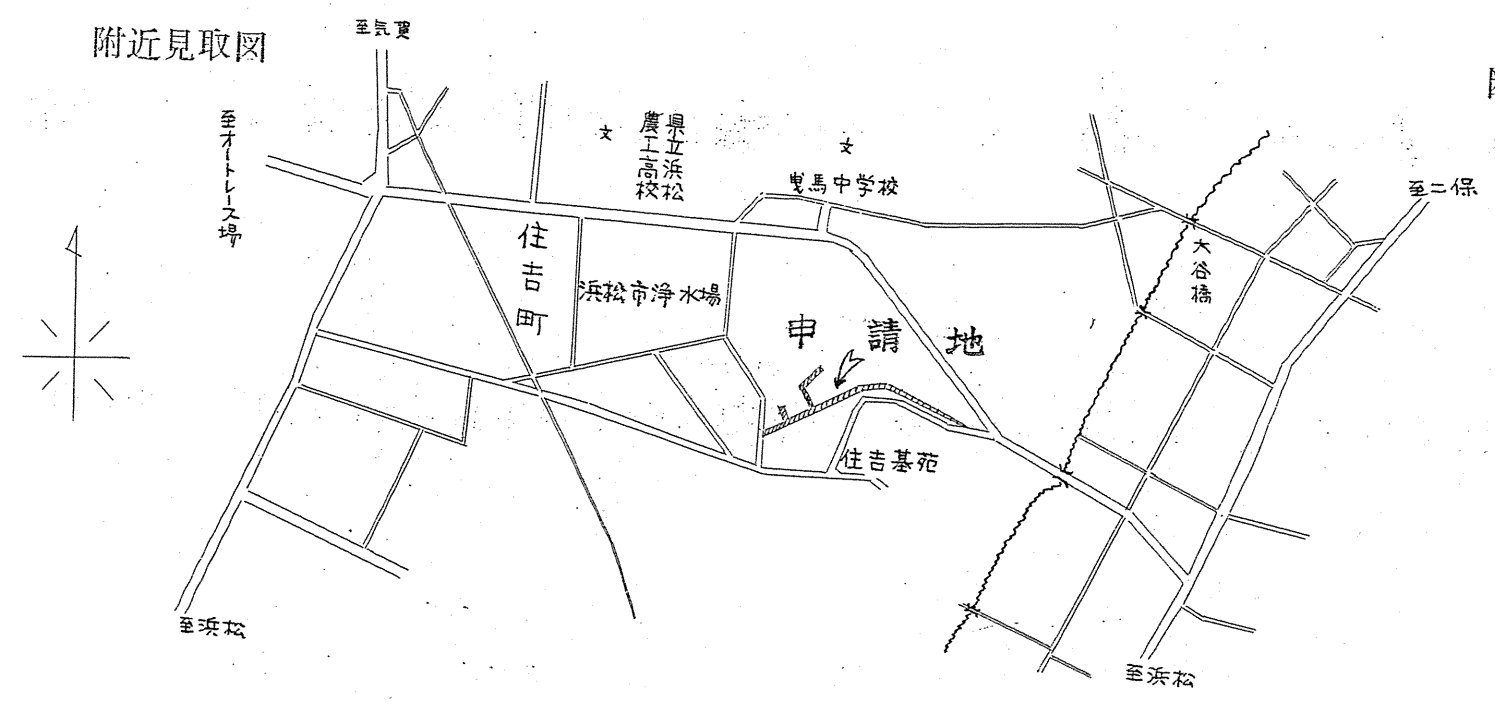
道路位置指定図	指定番号	40-181
住吉五丁目 地内	指定年月日	S40. 7.31



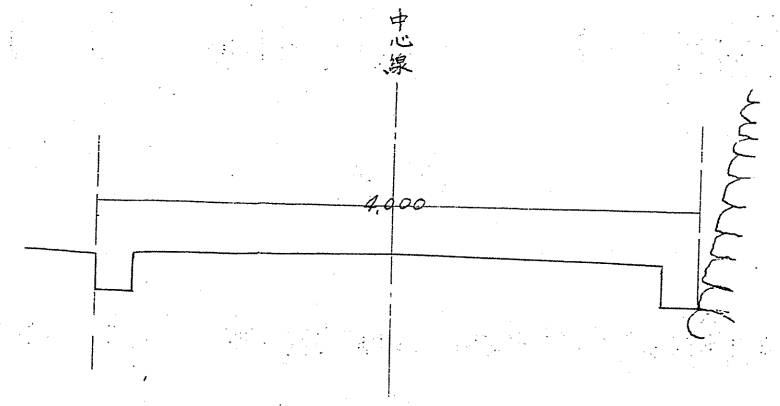
公図写 縮尺 1/600

道路位置指定図	指定番号	40-181
住吉五丁目 地内	指定年月日	S40. 7.31

附近見取図



断面図 1/50



道路位置指定図	指定番号	40-181
住吉五丁目 地内	指定年月日	S40. 7. 31

実測平面図
縮尺 三百分の一

