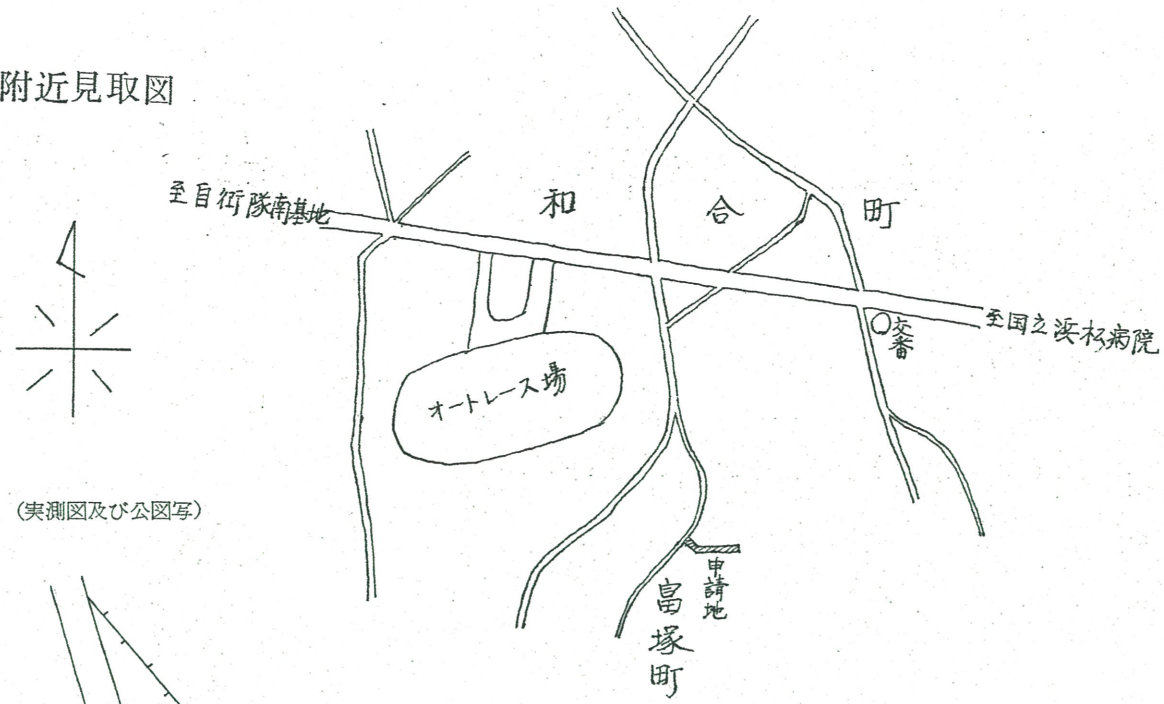
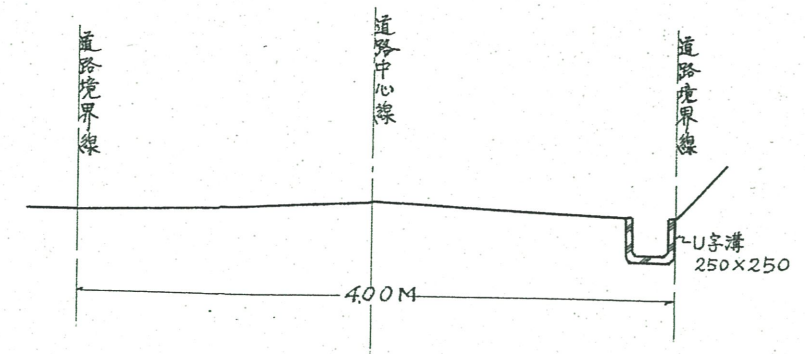


道路位置指定図	指定番号	40-168
富塚町 地内	指定年月日	S40. 7. 23

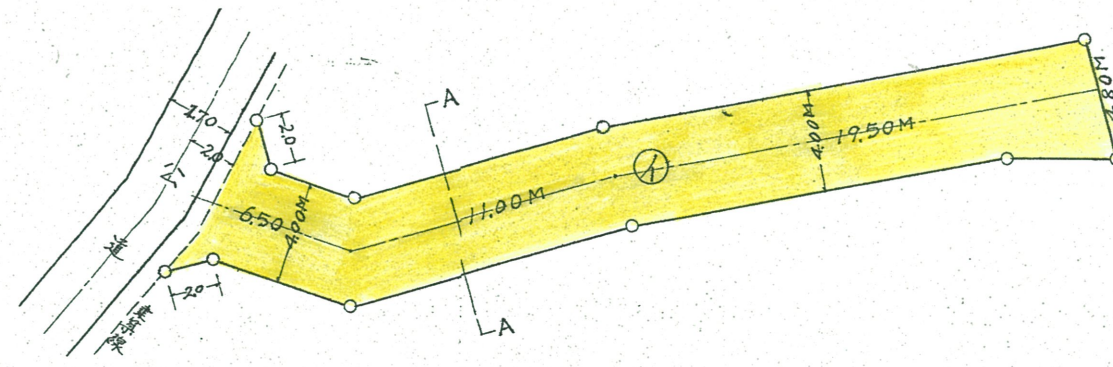
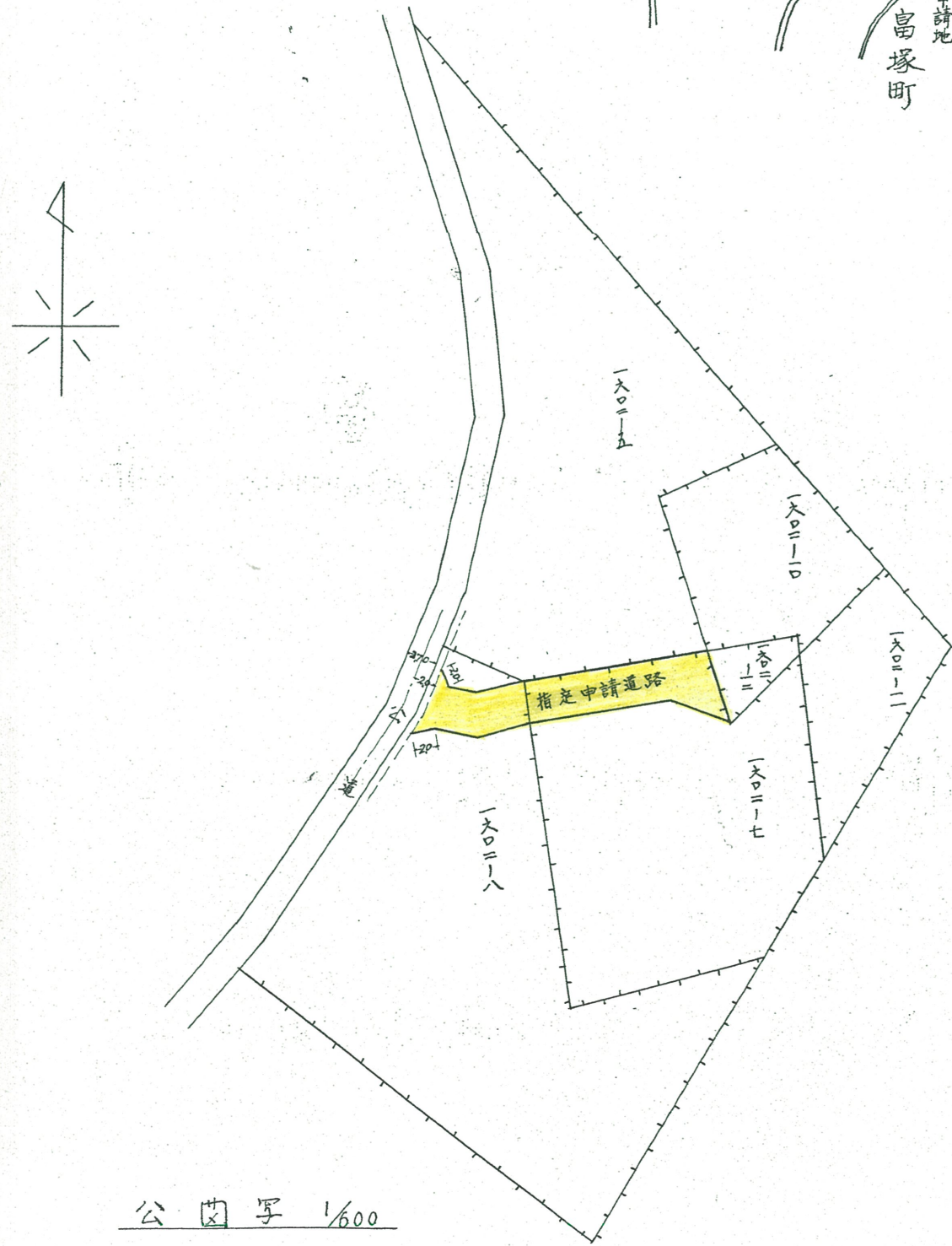
附近見取図



断面図(A-A) 1/50



地籍図 (実測図及び公図写)



実測図 1/300

公図写 1/600