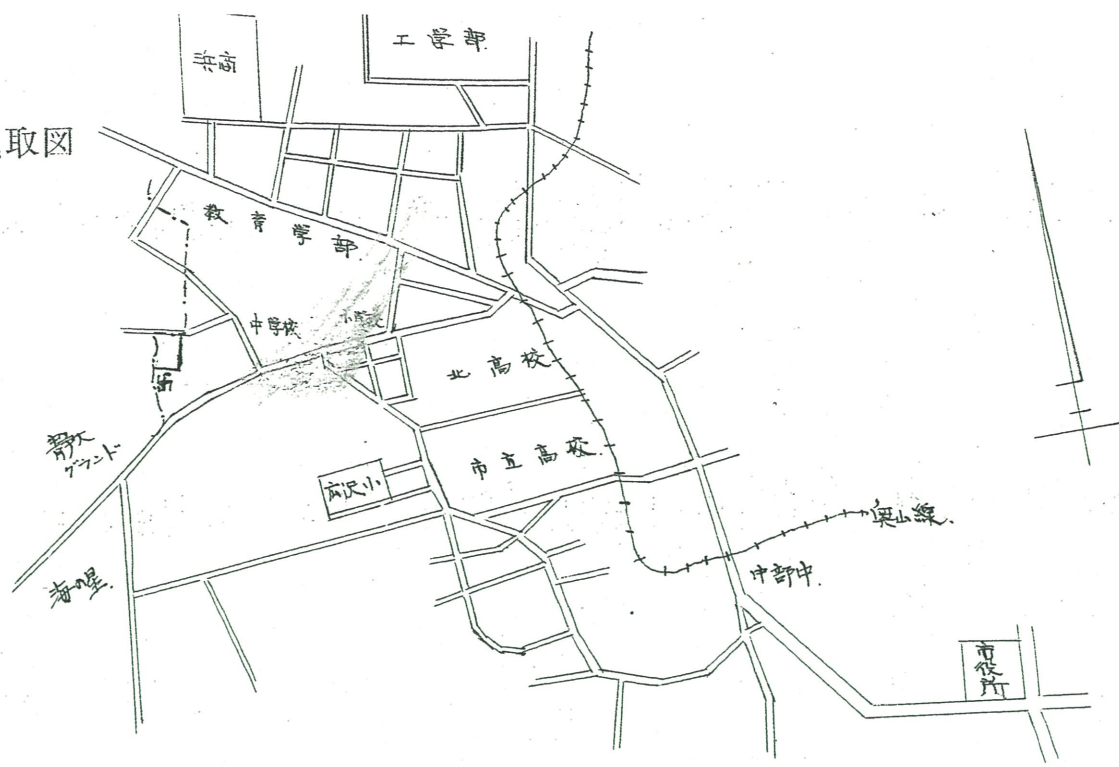
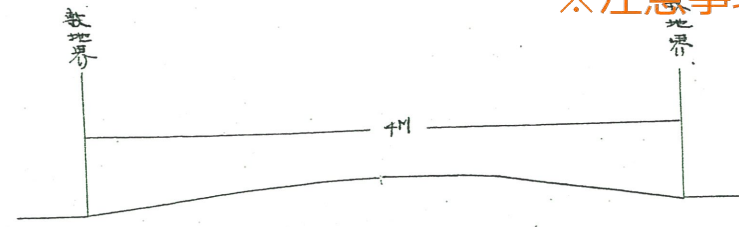


附近見取図



断面図

縮尺1:50

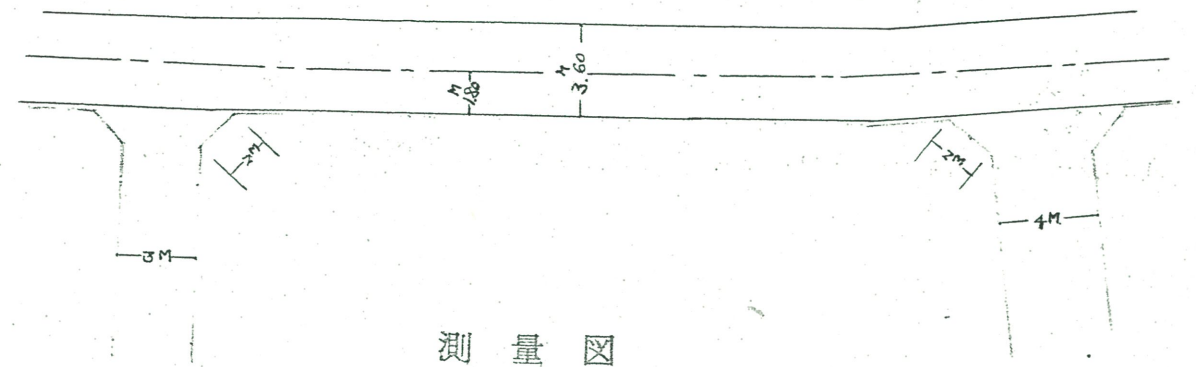


道路位置指定図	指定番号	39-274
名残町 地内	指定年月日	S39.10.5

※注意事項があるため、窓口にてご確認ください。

測量図

縮尺1:300



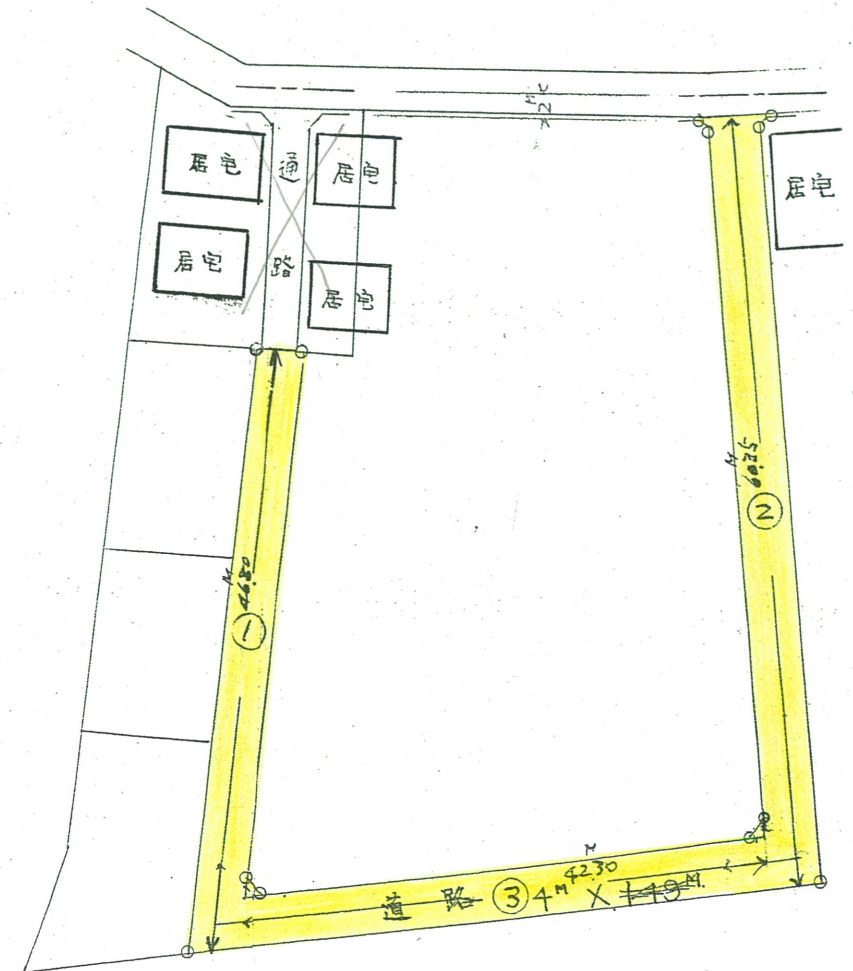
地籍図 (実測図及び公図写)

公図写



測量図

縮尺1:600



印は花の位置