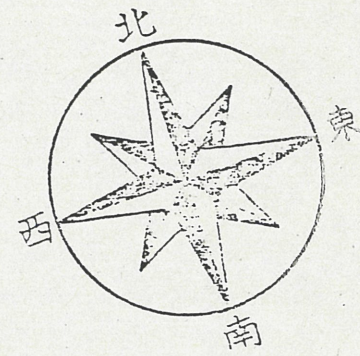
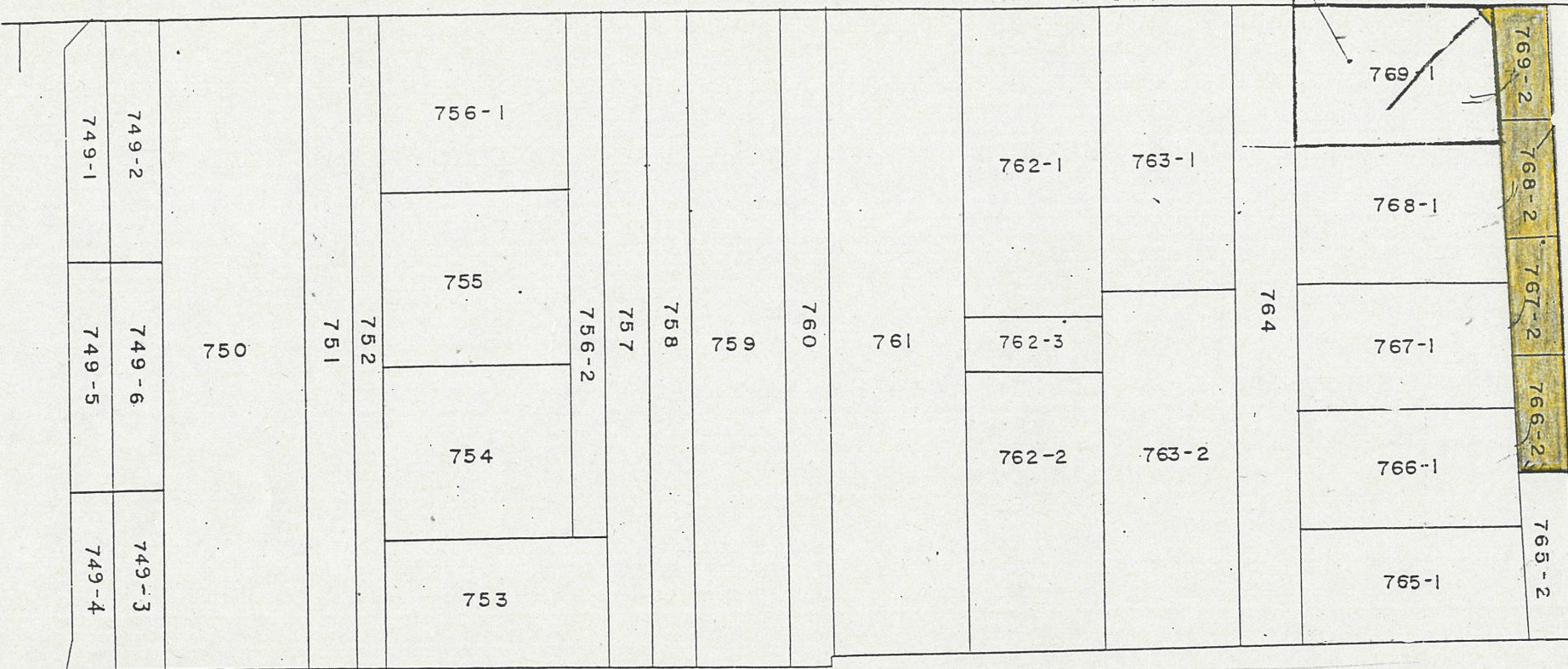


7

に

申請地

道路位置指定図	指定番号	38-363
新橋町地内	指定年月日	S39.3.9

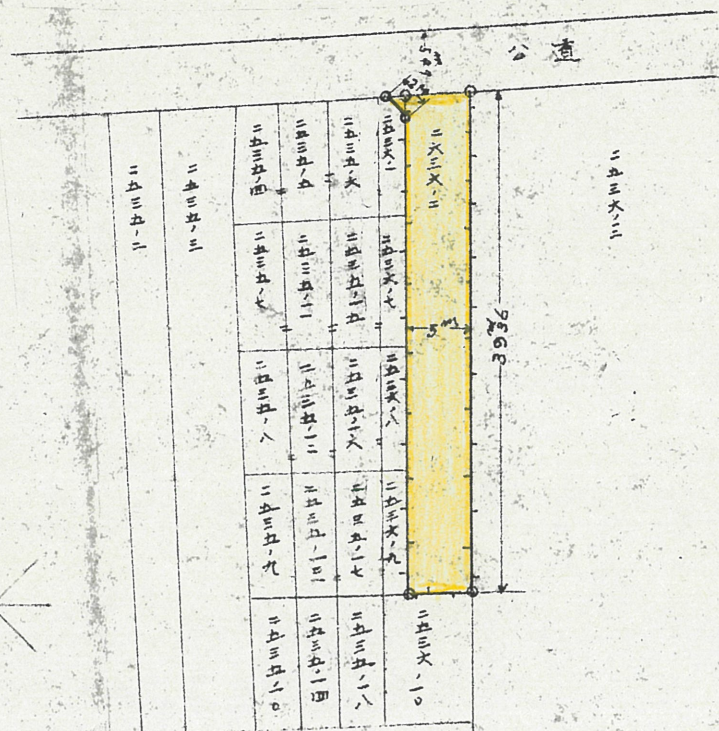


8

に

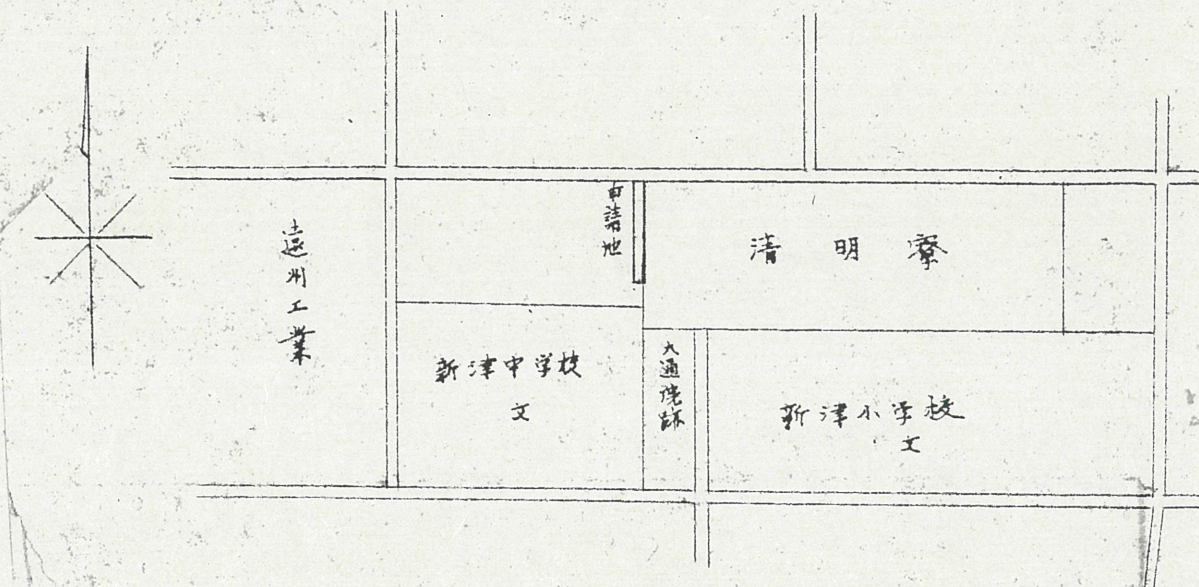
接

地籍図 (実測図及び公図等) S = 1/600

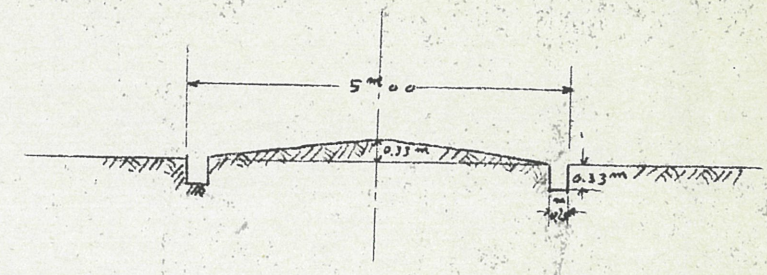


新津中学校歌地

附近見取図



断面図 S = 1/100



続