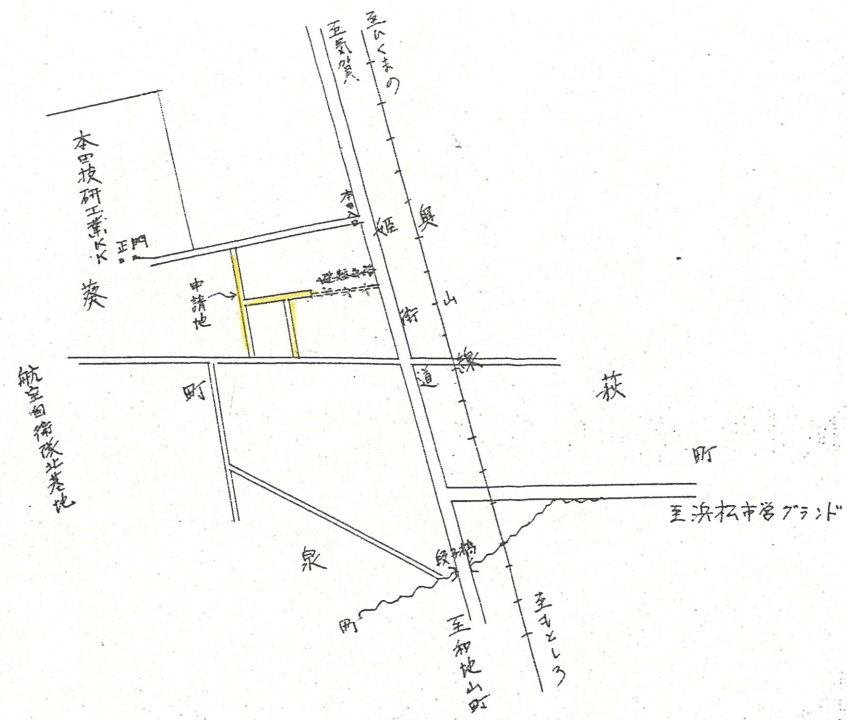
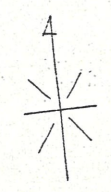
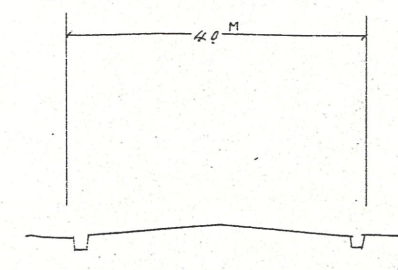


附近見取図

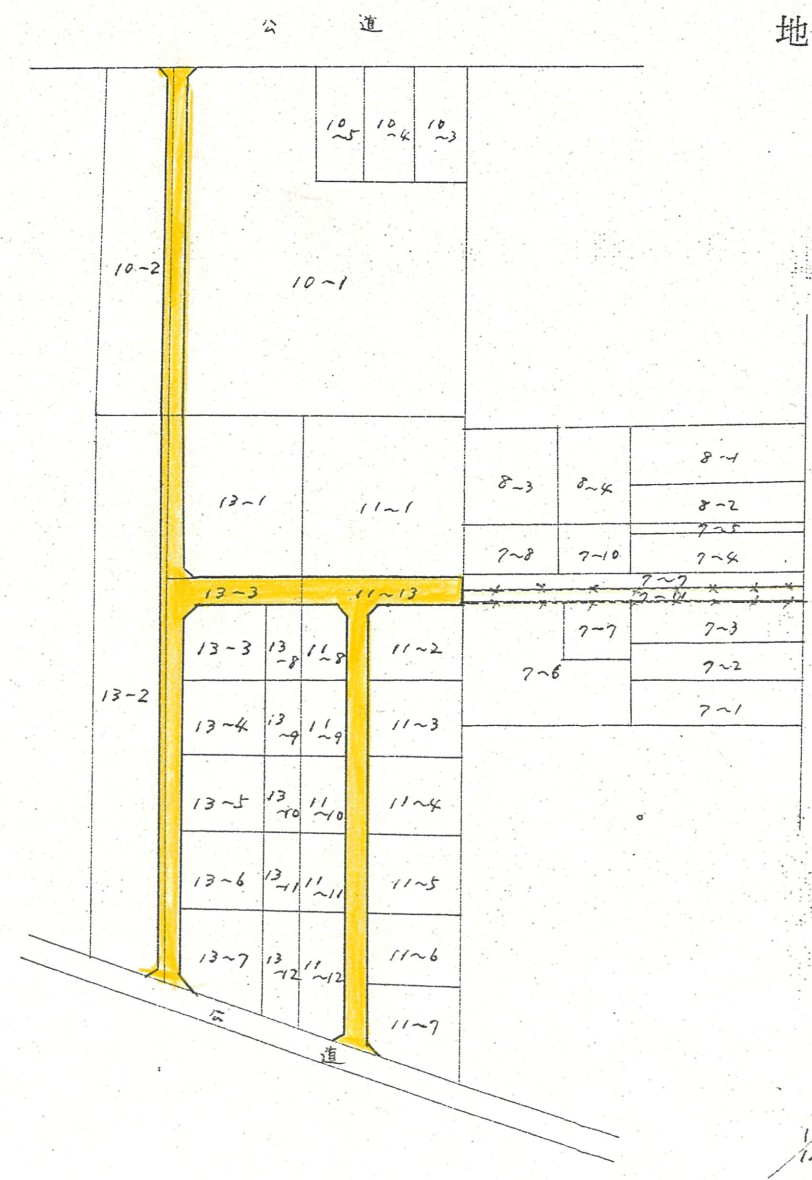


道路位置指定図	指定番号	37-97
葵町 地内	指定年月日	S37. 9. 3

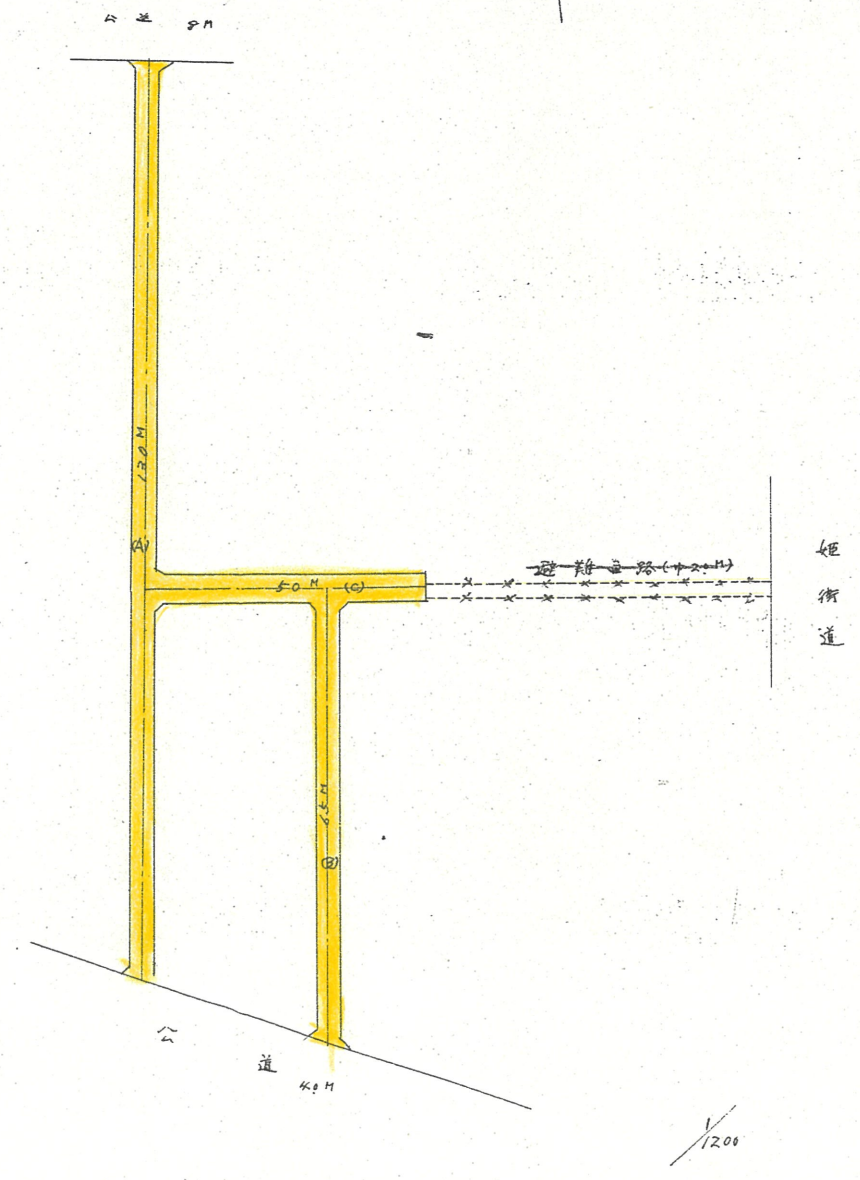
断面図



地籍図 (実測図及び公図写)

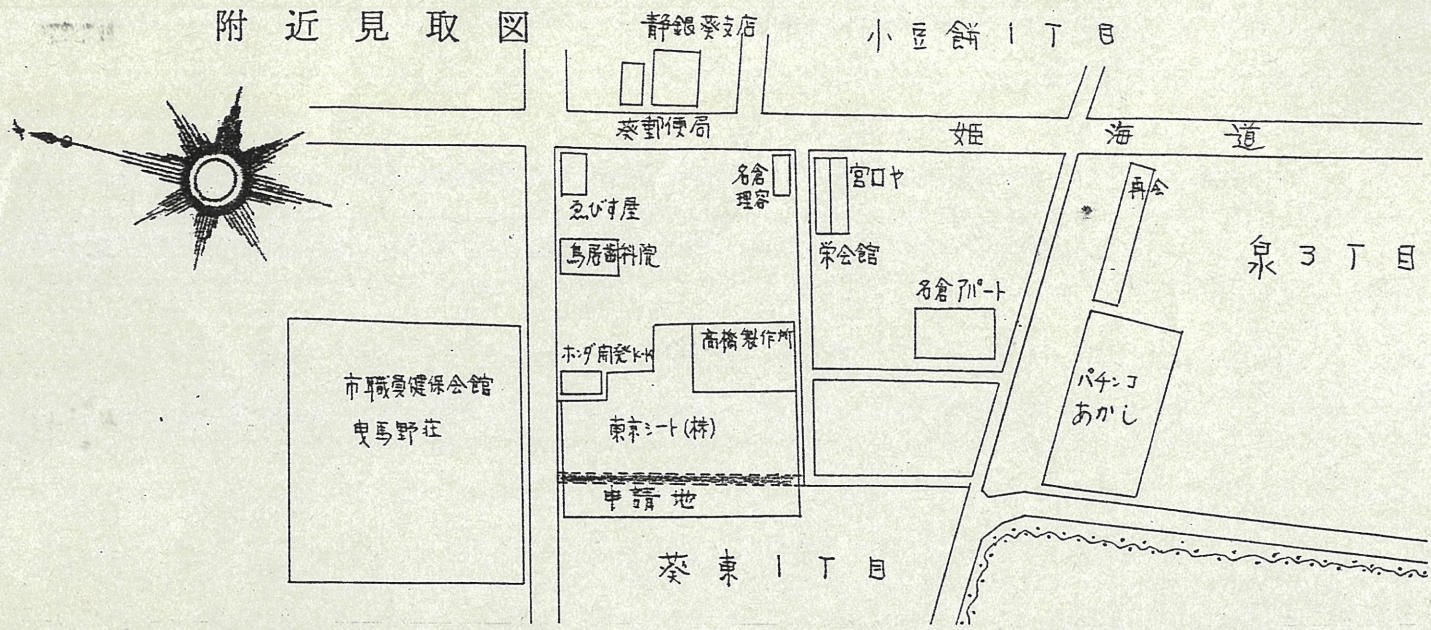


1/1200



1/1200

附近見取図



道路位置指定図	指定番号	57-9
葵東一丁目 地内	指定年月日	S57. 6.23

実測図 S:1/800  
 延長 170.00 m  
 幅員 4.00 m

公図写

S:1/600

浜松市葵東1丁目10番1外

