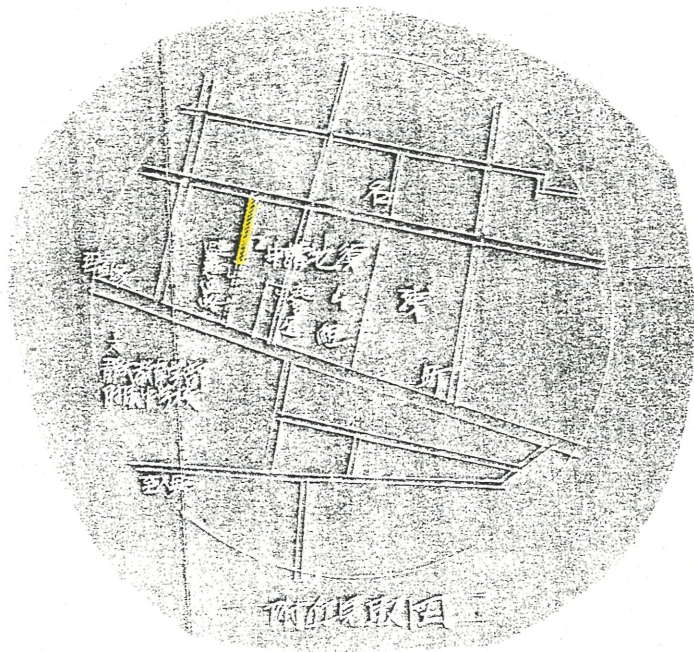

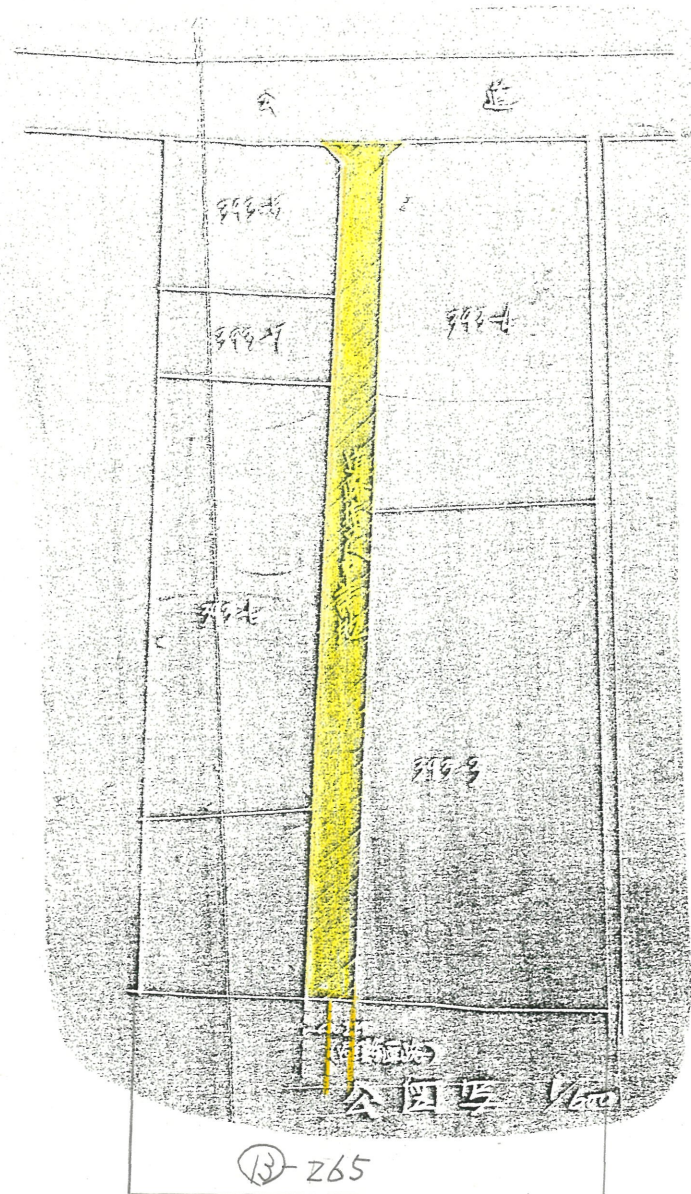


道路位置指定図	指定番号	33-1249
名残町 地内	指定年月日	S33.11.10



道路位置指定図

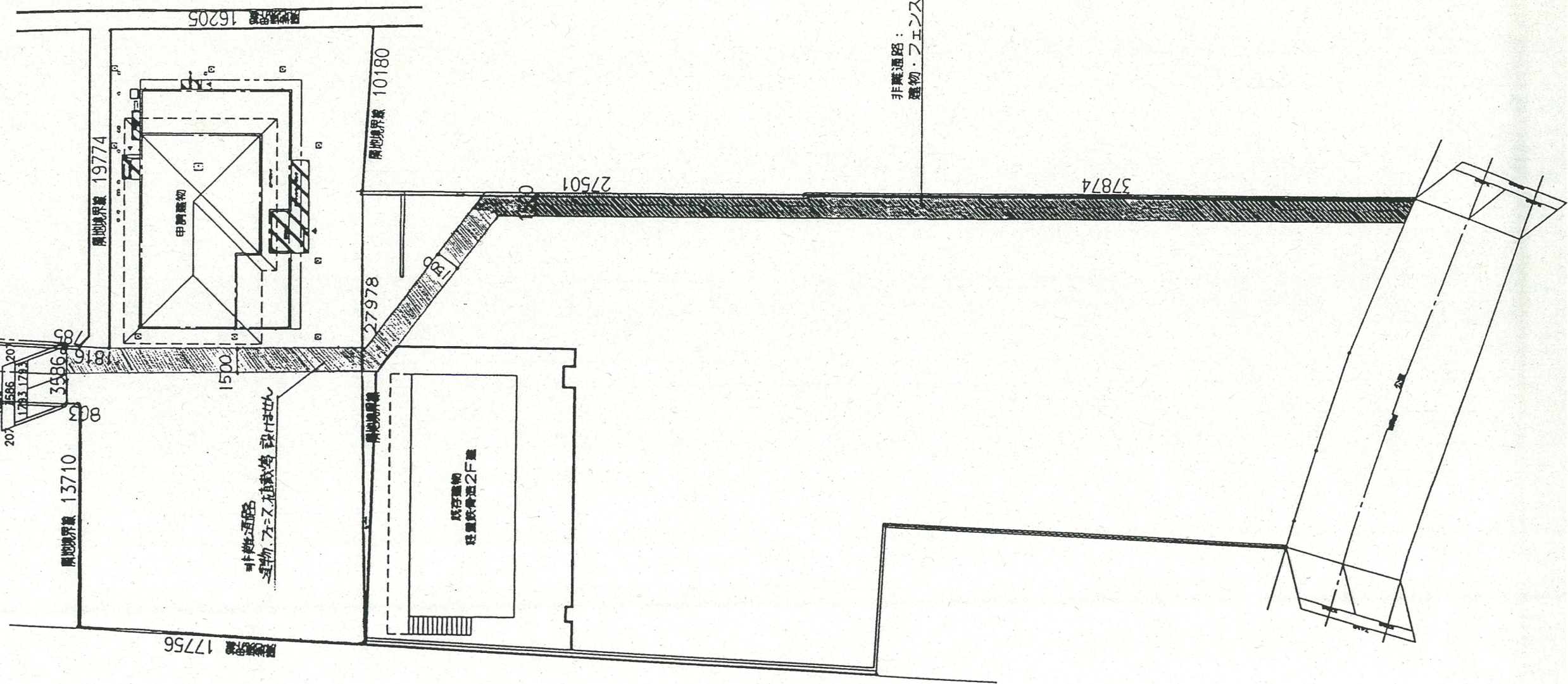
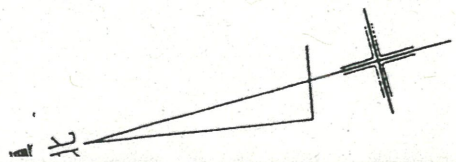
市 4.00M
道 5.10M



33-1249

避難通路

指定番号 (33-1249)
指定幅員 (4.0m)



H13.4.26 避難通路の変更