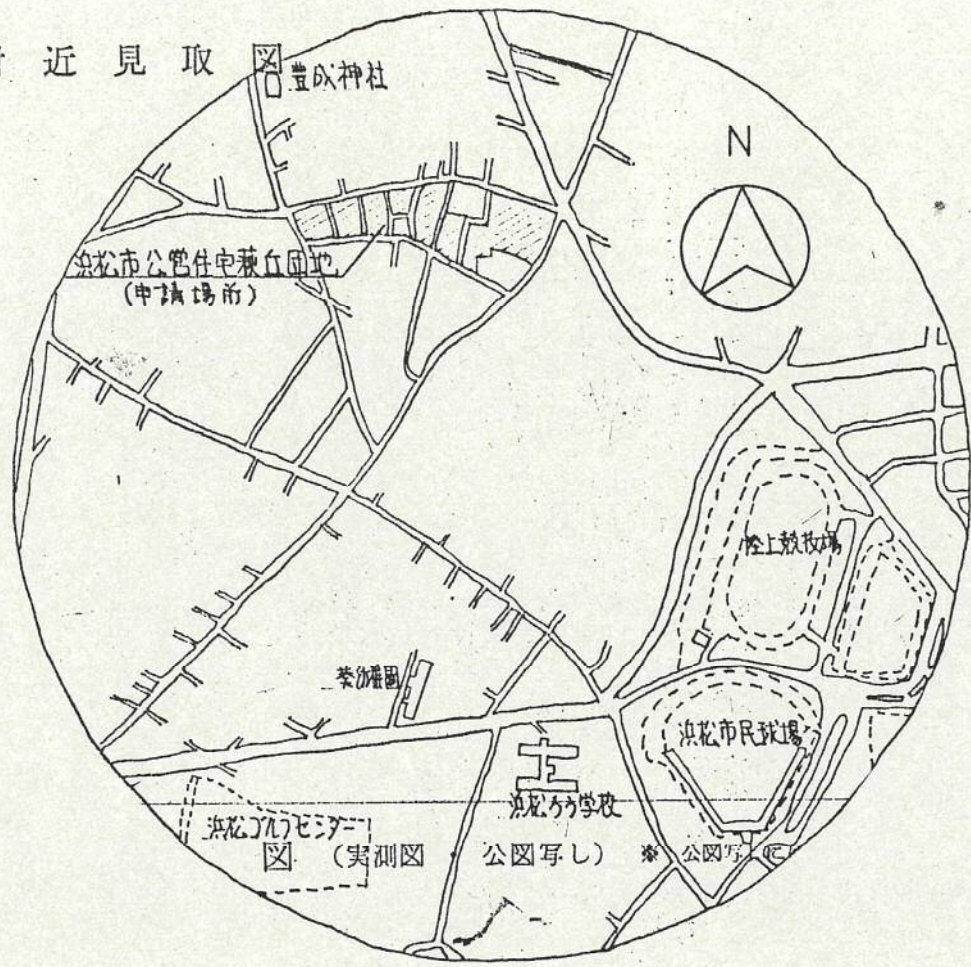
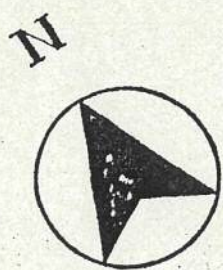


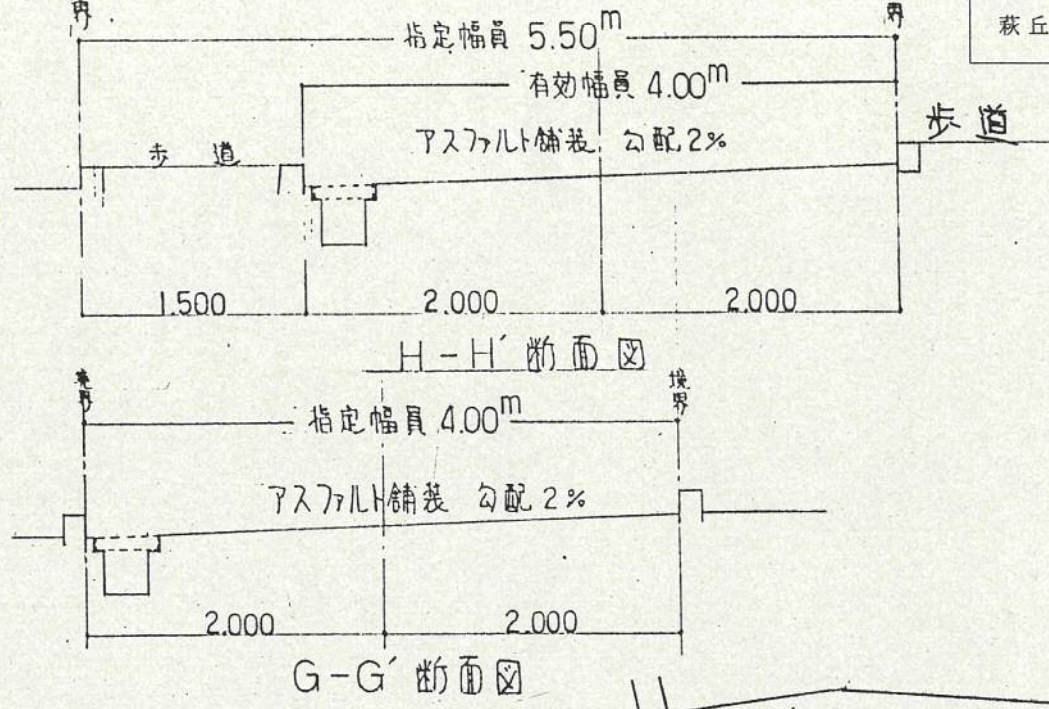
1 附近見取



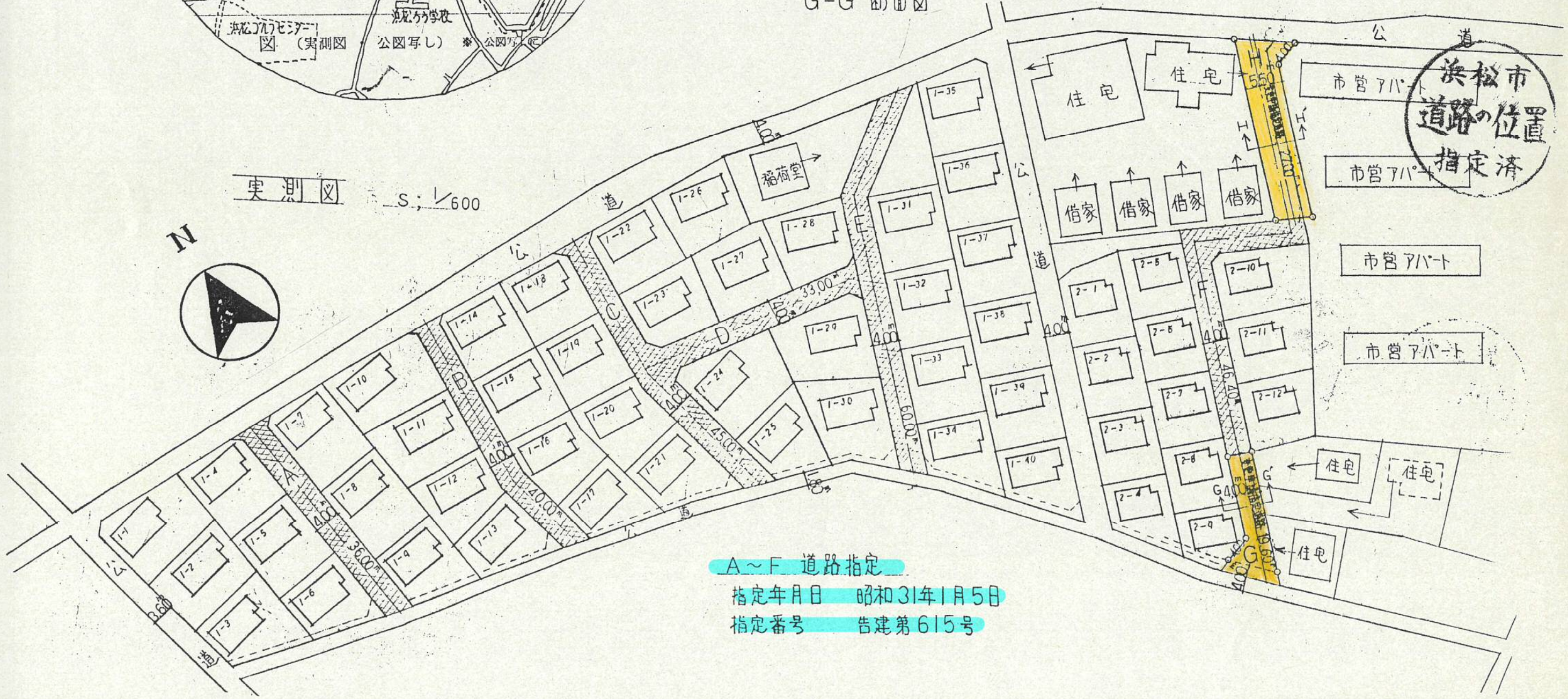
実測図 S: 1/600



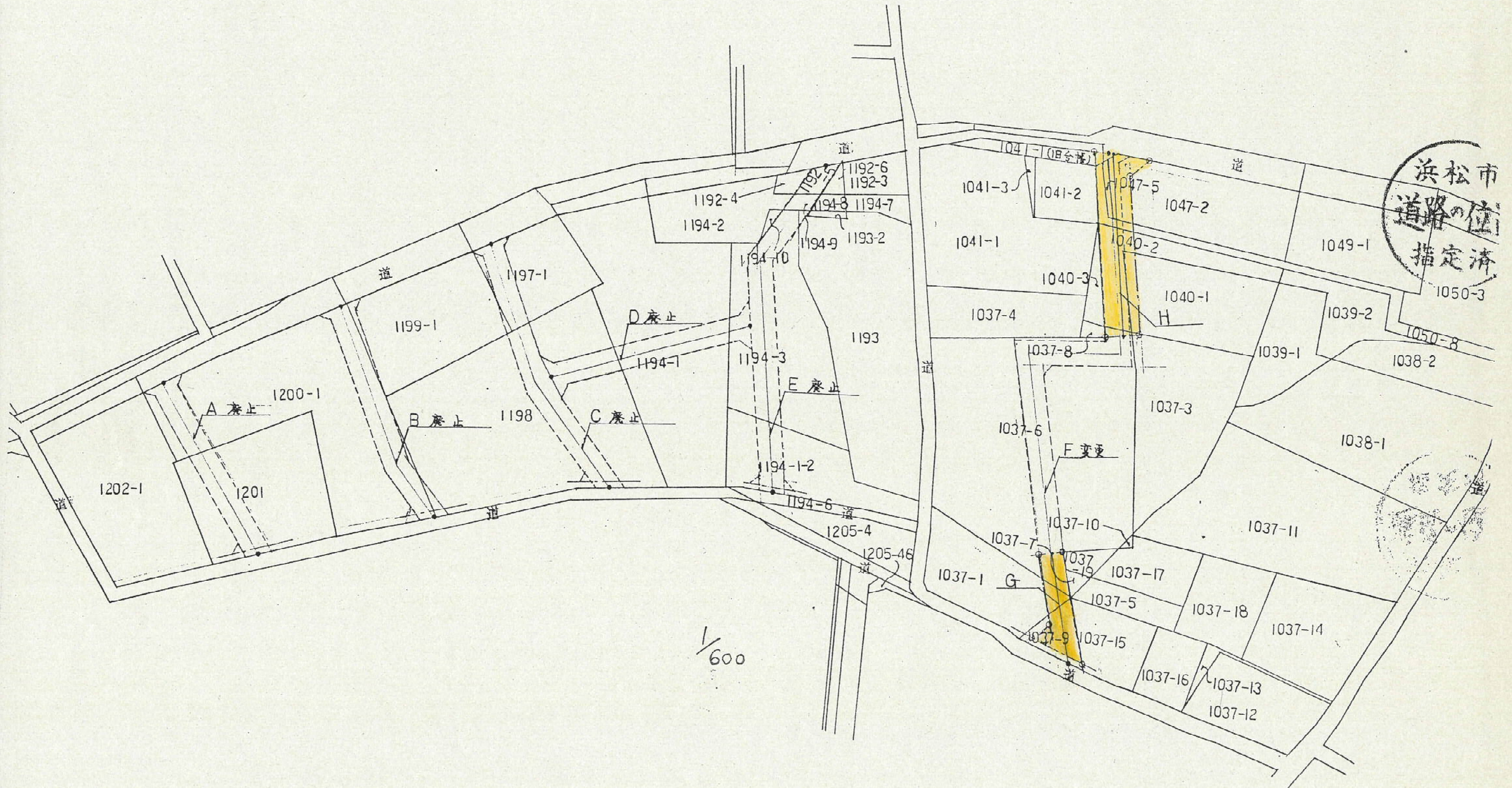
2 断面図



道路位置指定図	指定番号	58-10
萩丘二丁目 地内	指定年月日	S58. 9. 6



A~F 道路指定
 指定年月日 昭和31年1月5日
 指定番号 告建第615号



1/600

浜松市
道路の位置
指定済