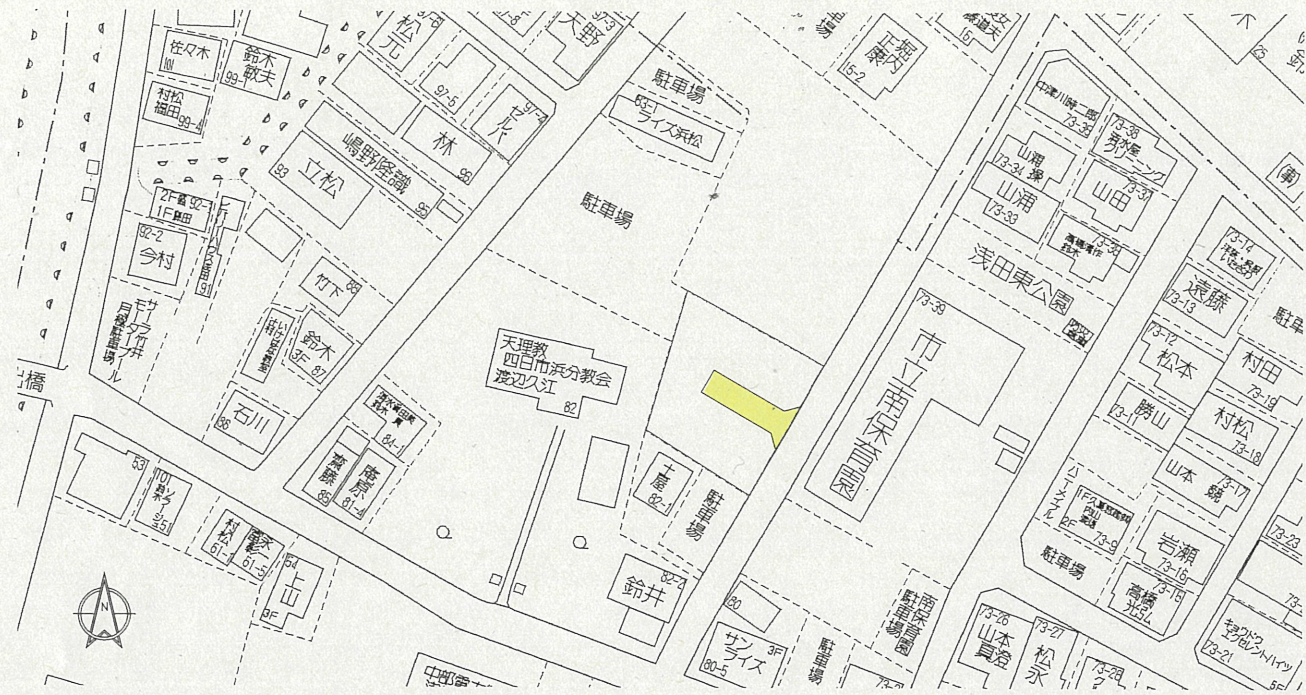
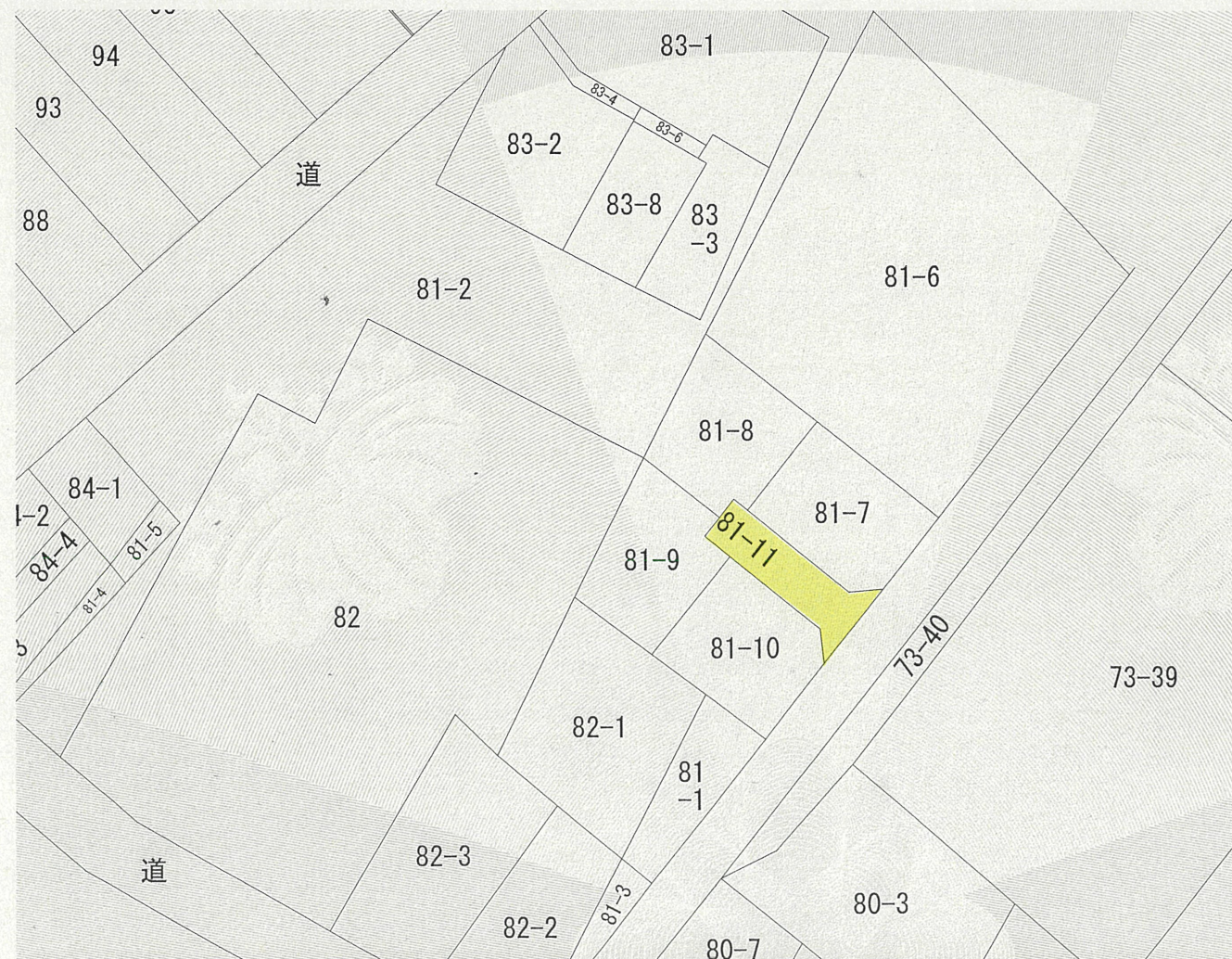


道路位置指定図	指定番号	2-6
浅田町	指定年月日	R2.12.24

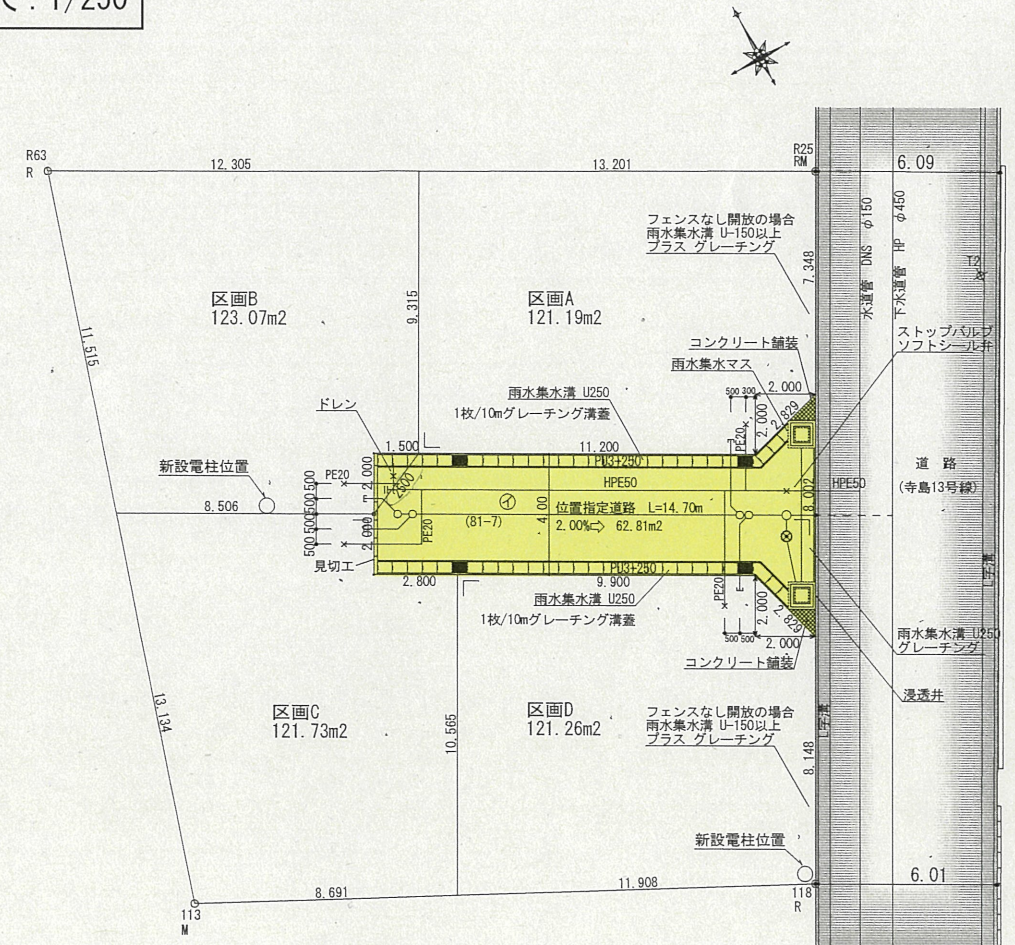
付近見取図



公図写し 縮尺: 1/500



実測平面図 縮尺: 1/250



断面図 縮尺: 1/50

