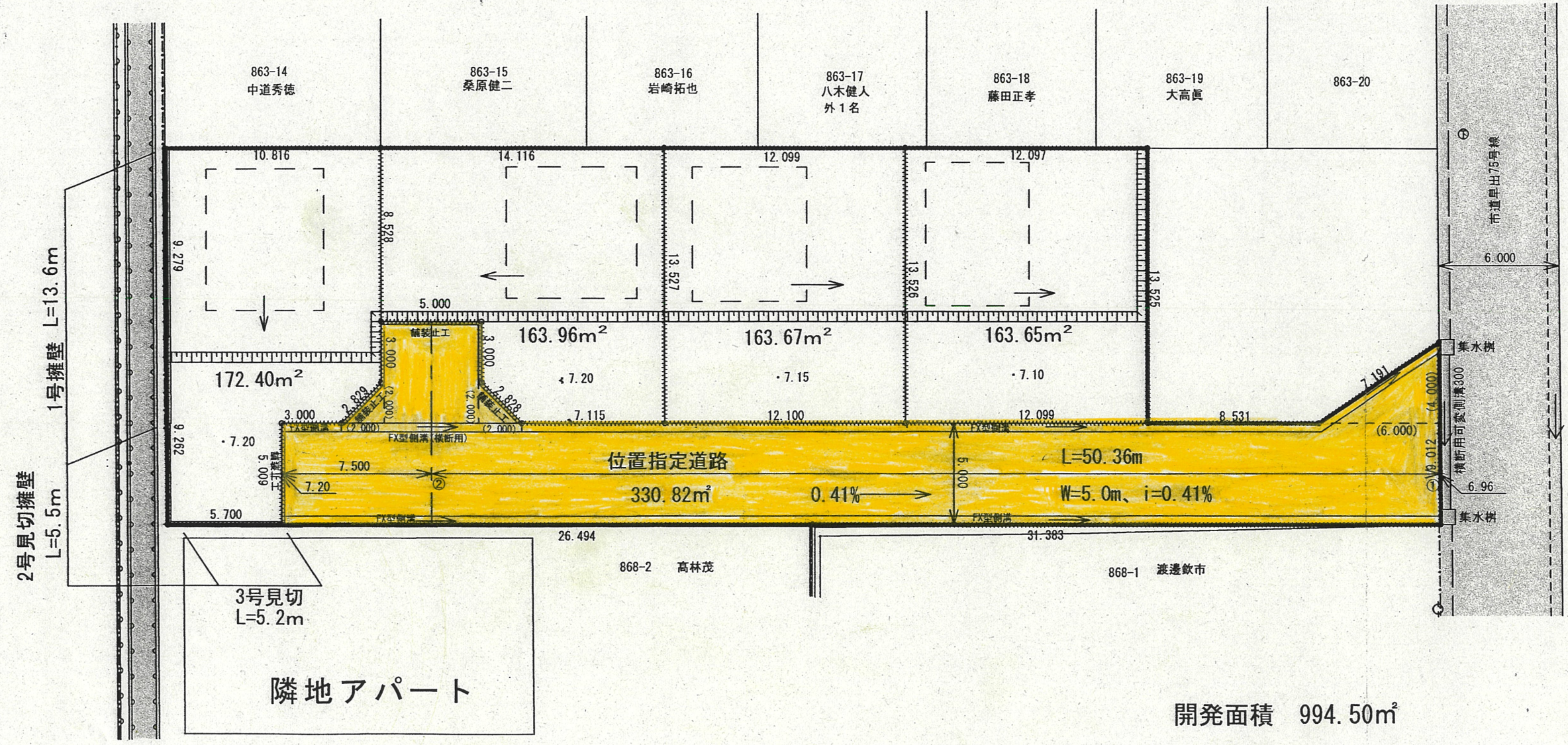



道路位置指定図	指定番号	1-9
早出町	指定年月日	R1.12.27

実測平面図 縮尺:1/250

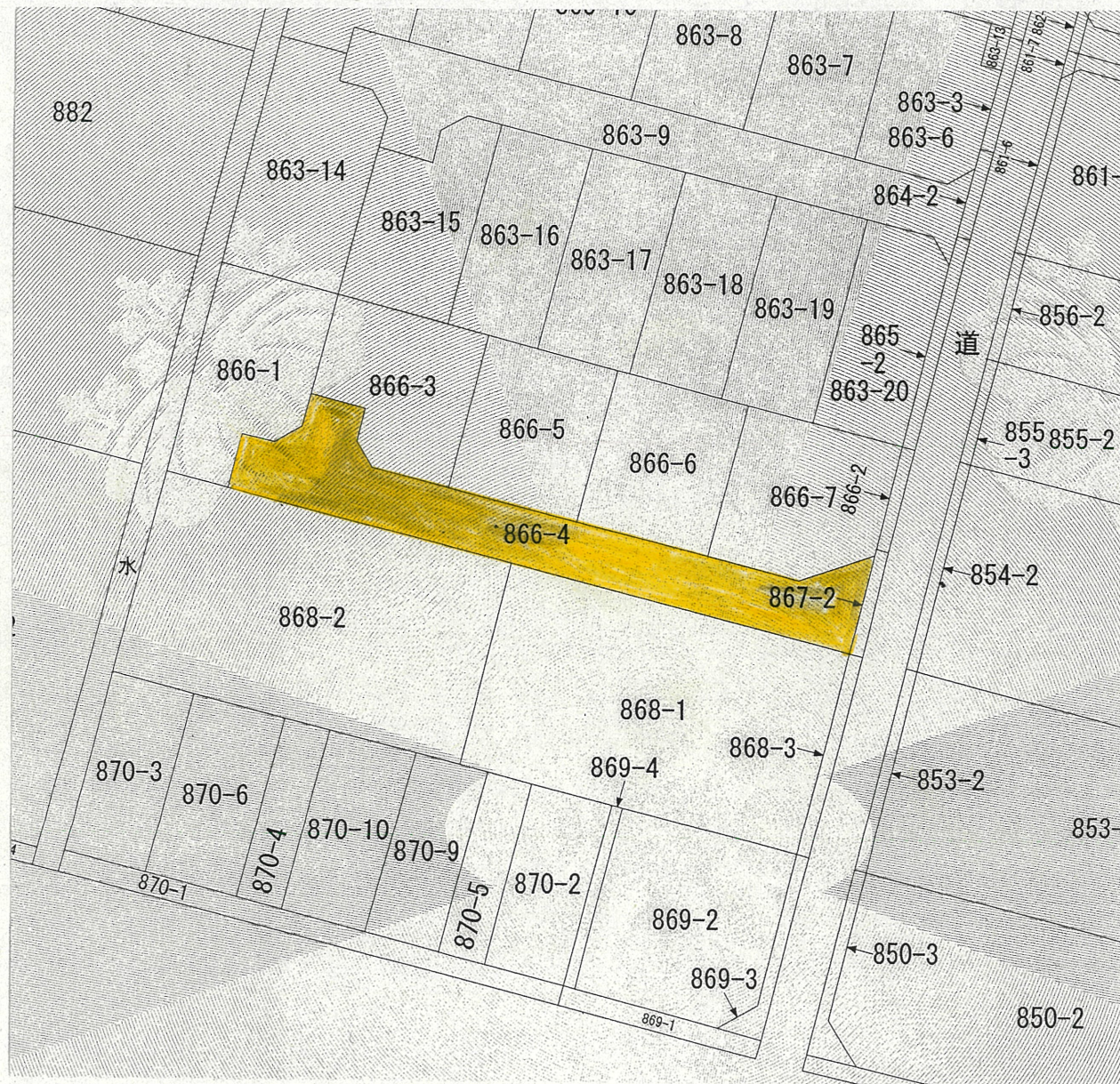


隣地アパート

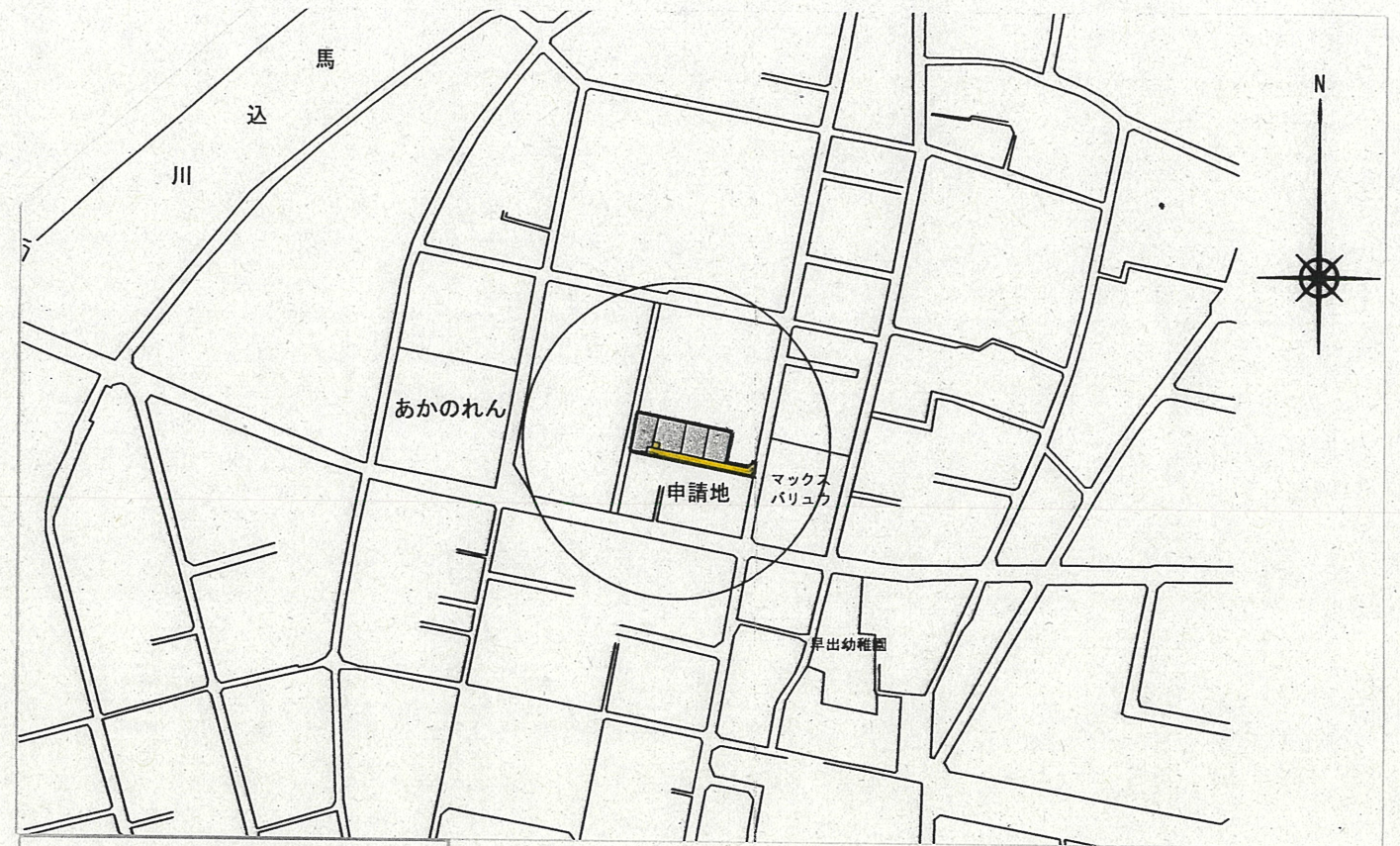
開発面積 $994.50m^2$

道路位置指定図	指定番号	1-9
早出町	指定年月日	R1.12.27

公図写 縮尺:1/600



附近見取図



道路断面図 縮尺:1/50

