

公図写 縮尺 1/600

(静岡地方法務局浜松支局備付公図)

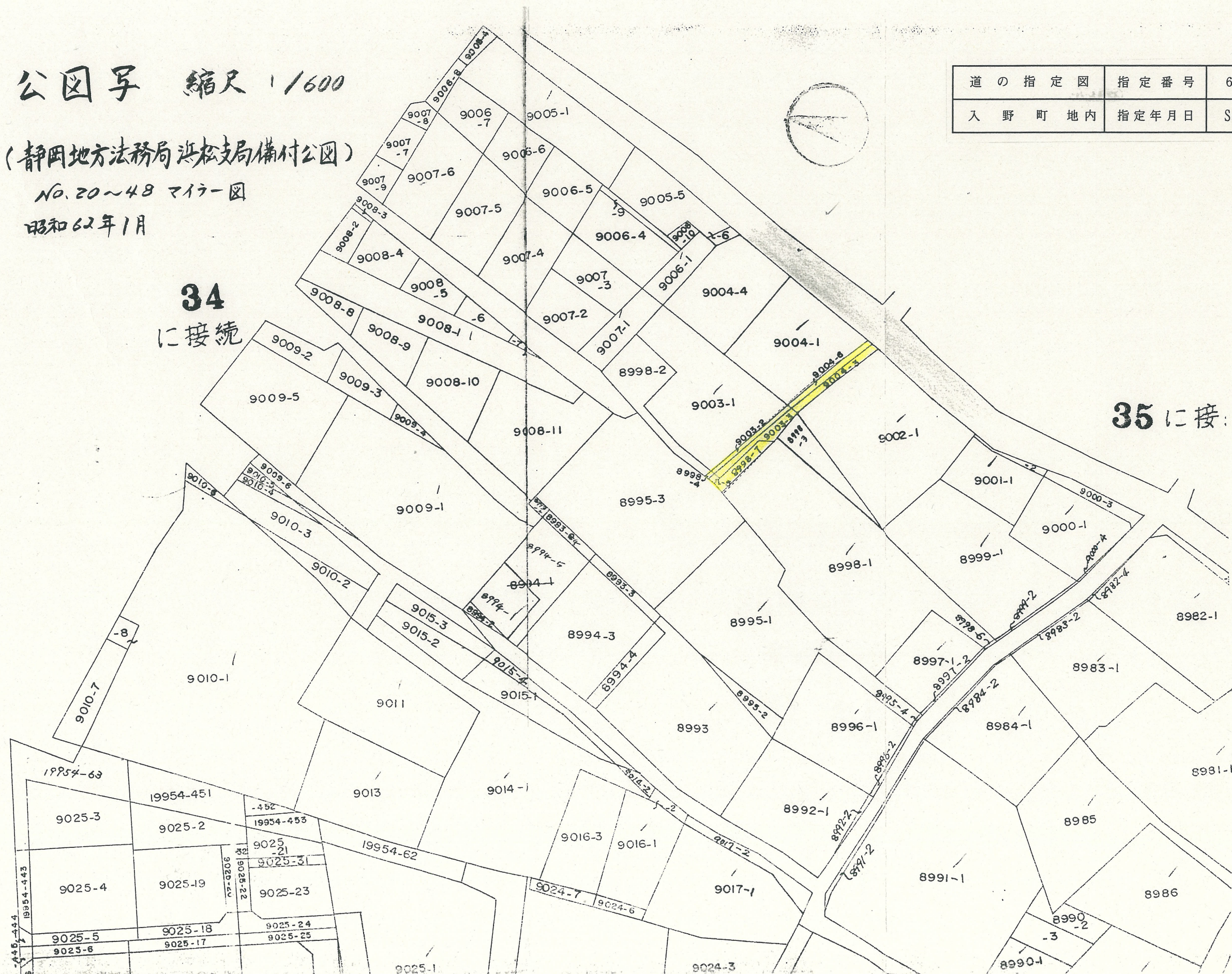
No. 20~48 マイラー図

昭和62年1月

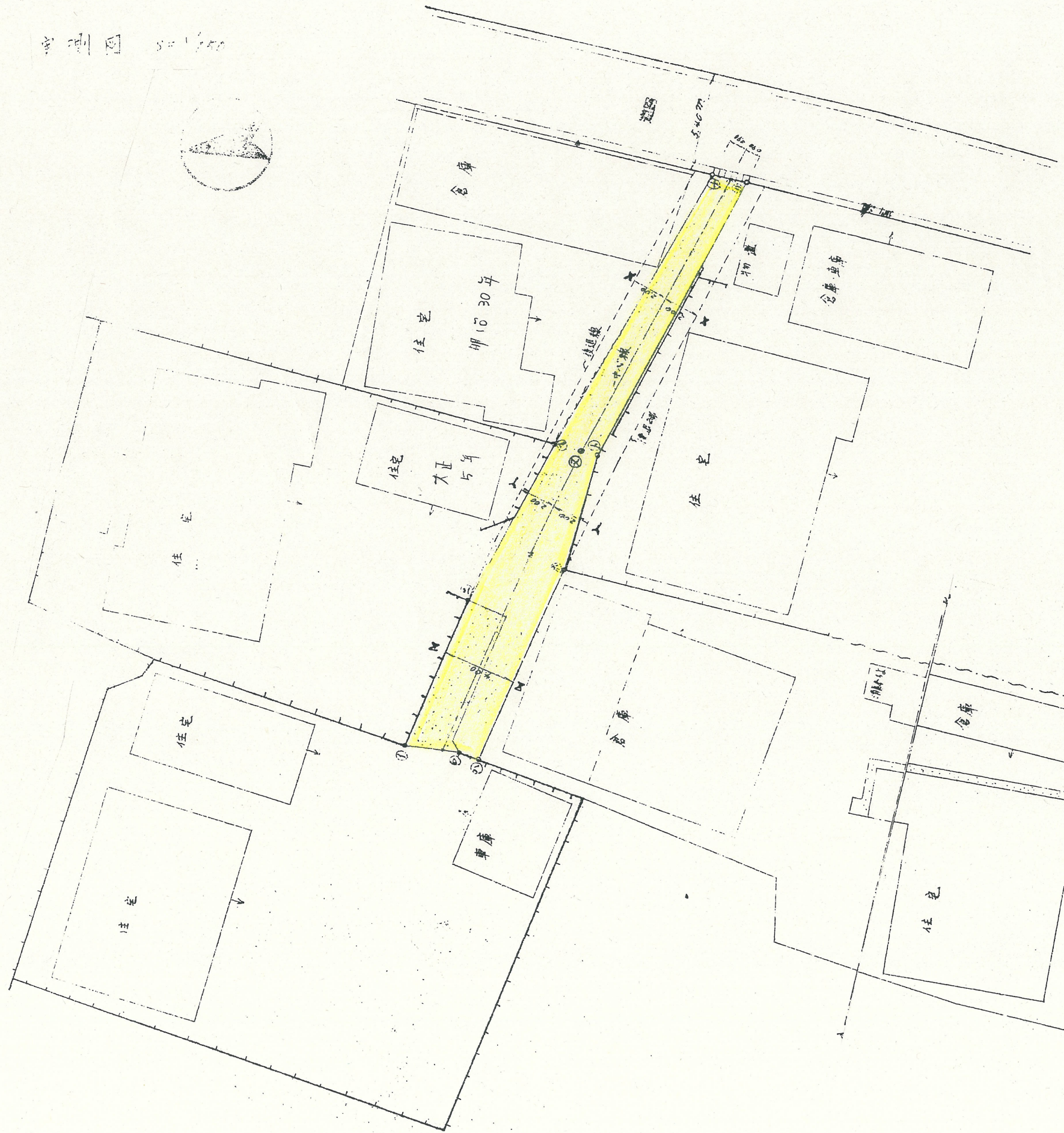
道の指定図	指定番号	61-3
入野町地内	指定年月日	S62.1.29

34
に接続

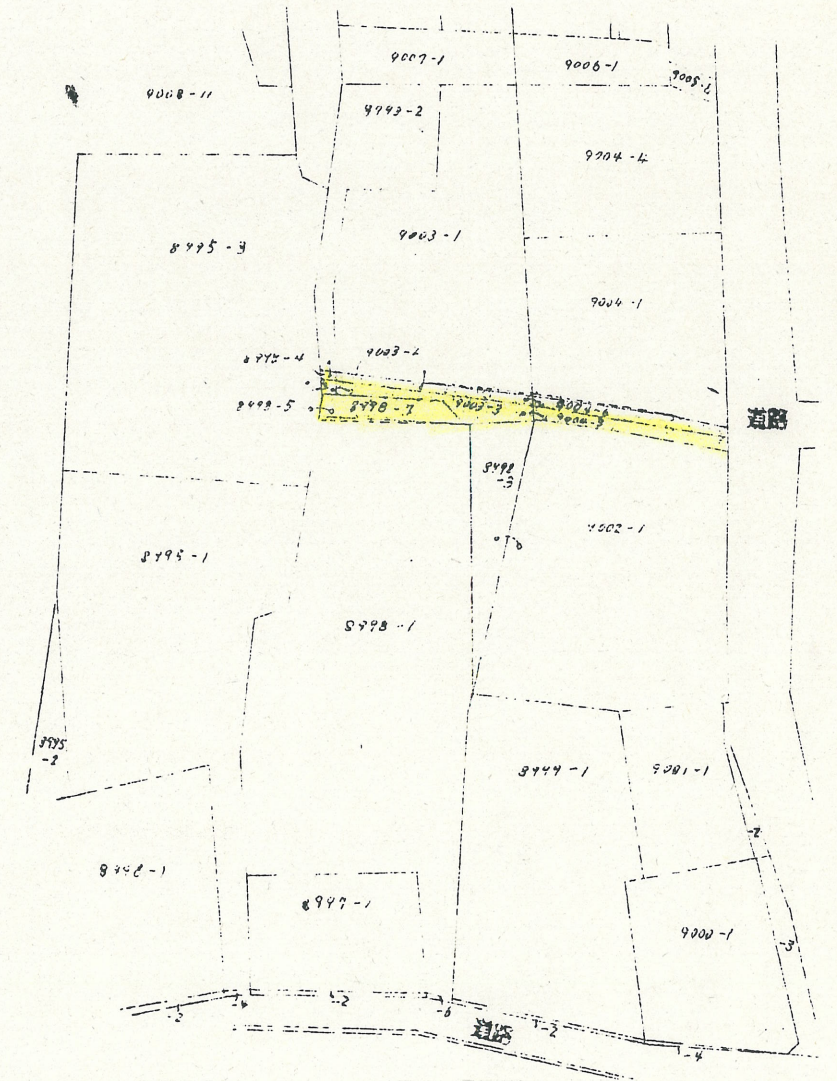
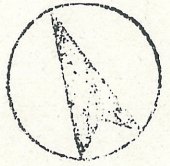
35に接:



実測図 1/600



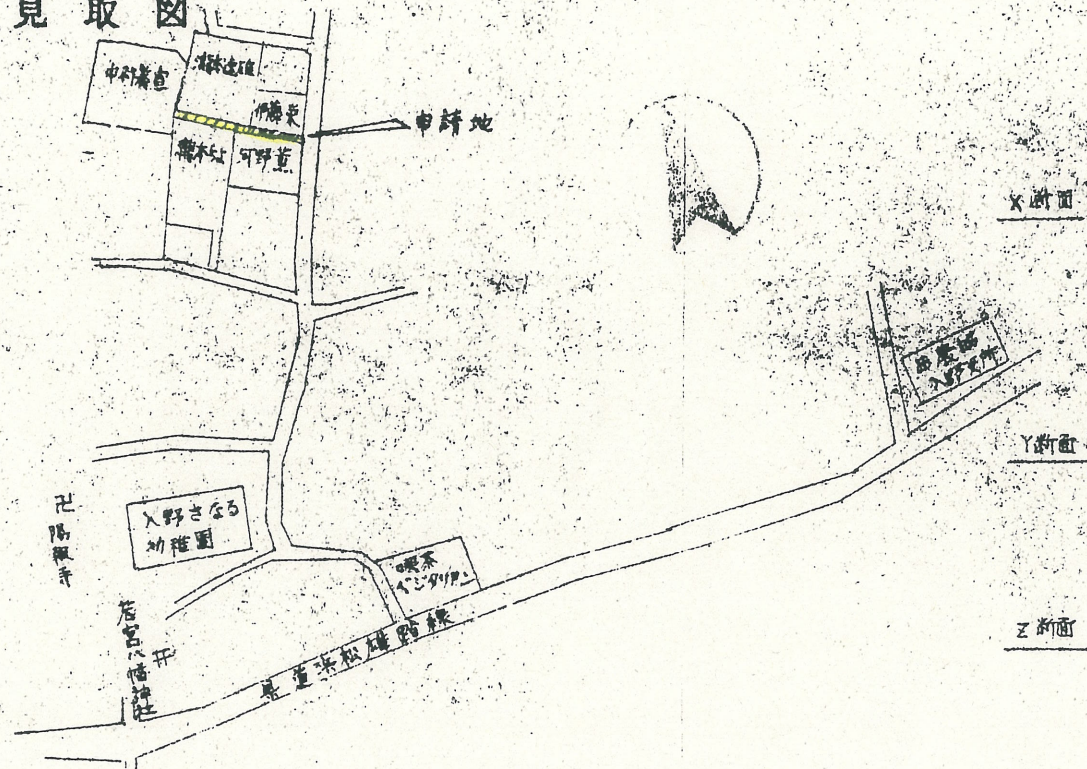
公図写 1/600



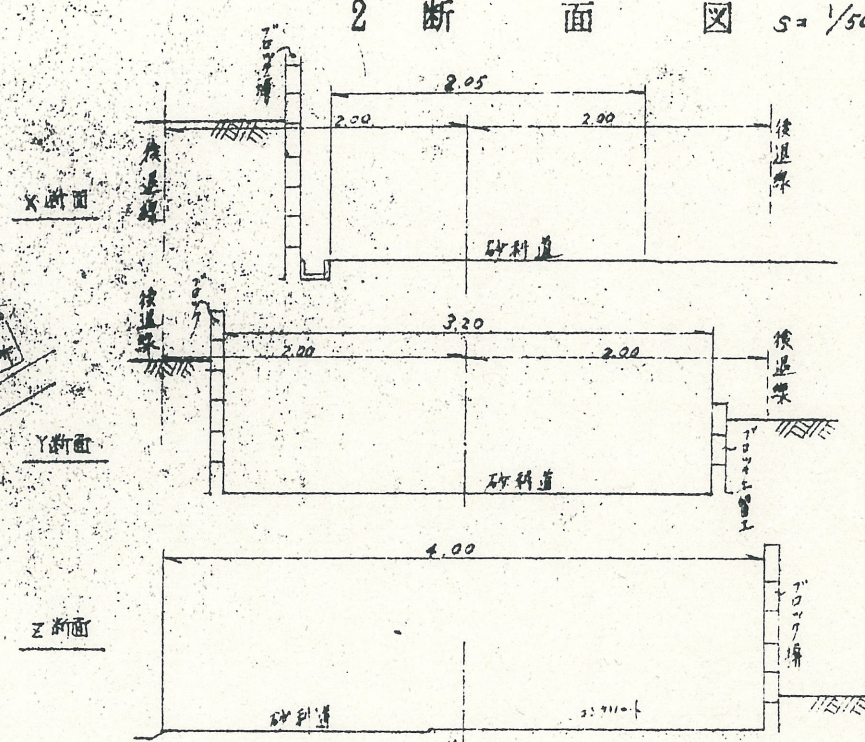
道の指定図	指定番号	61-3
入野町地内	指定年月日	S62.1.29

道の指定図	指定番号	61-3
入野町地内	指定年月日	S62.1.29

1 附近見取図



2 断面図 $S=1/50$



案内図 縮尺 1/2500

71-3

