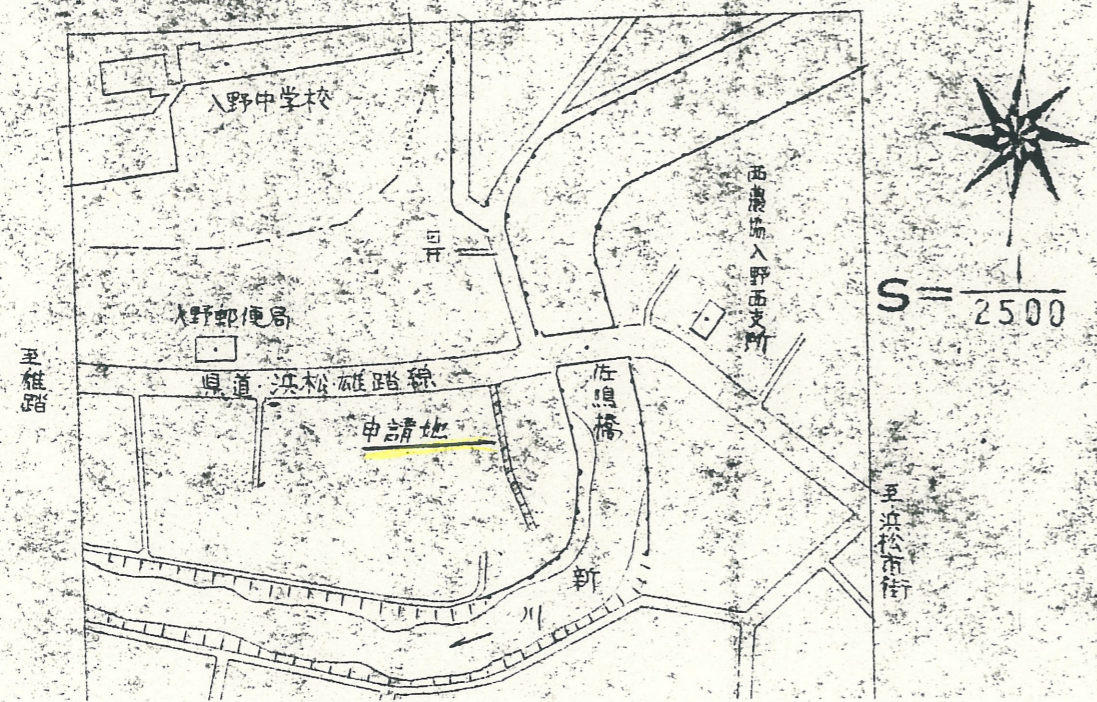
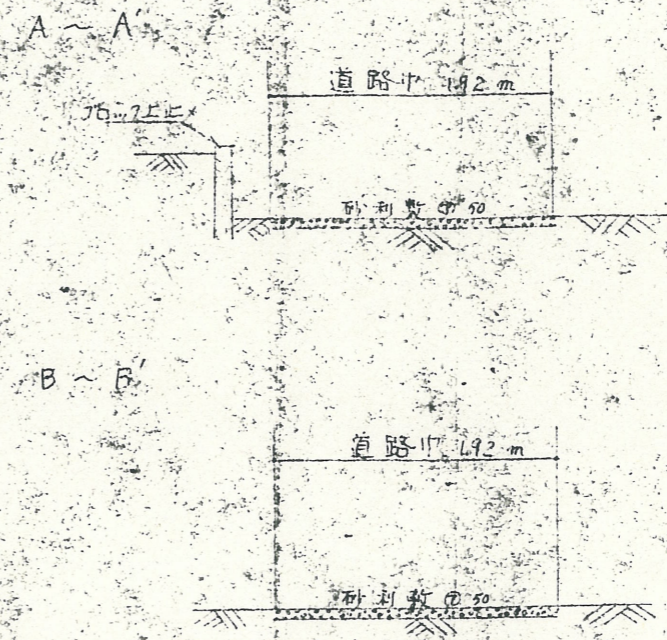


1 附近見取図



2 断面図

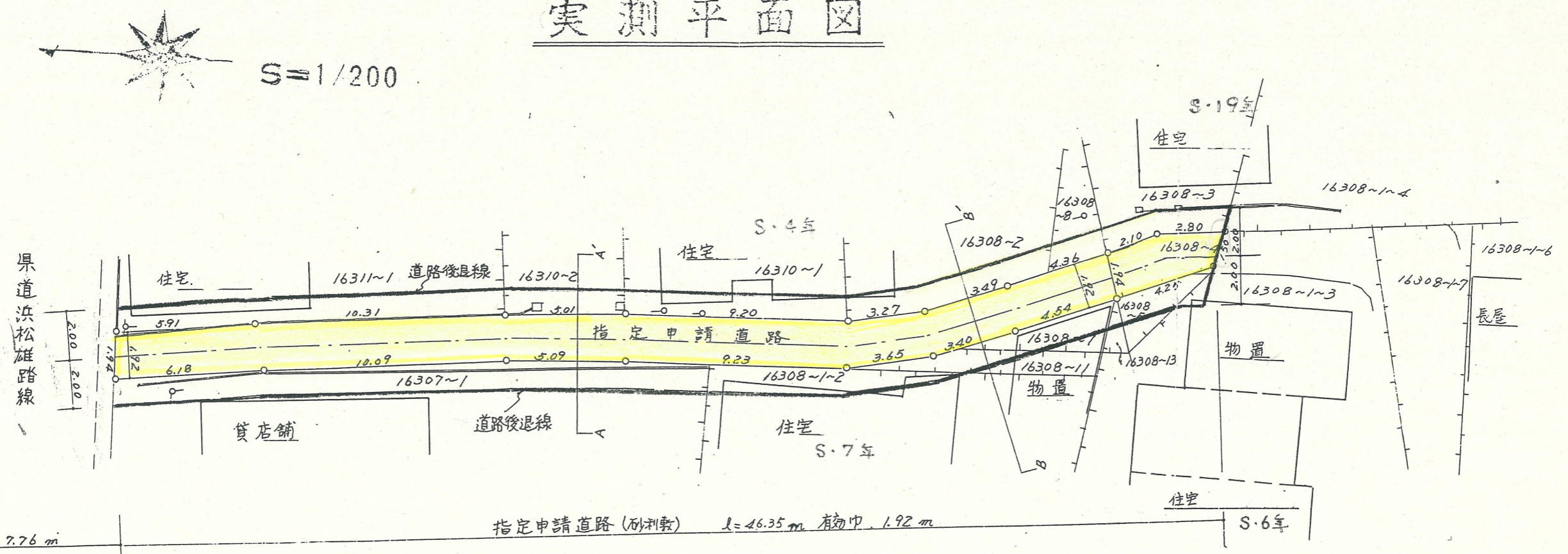


\* 平坦地に付縦断面図は省略

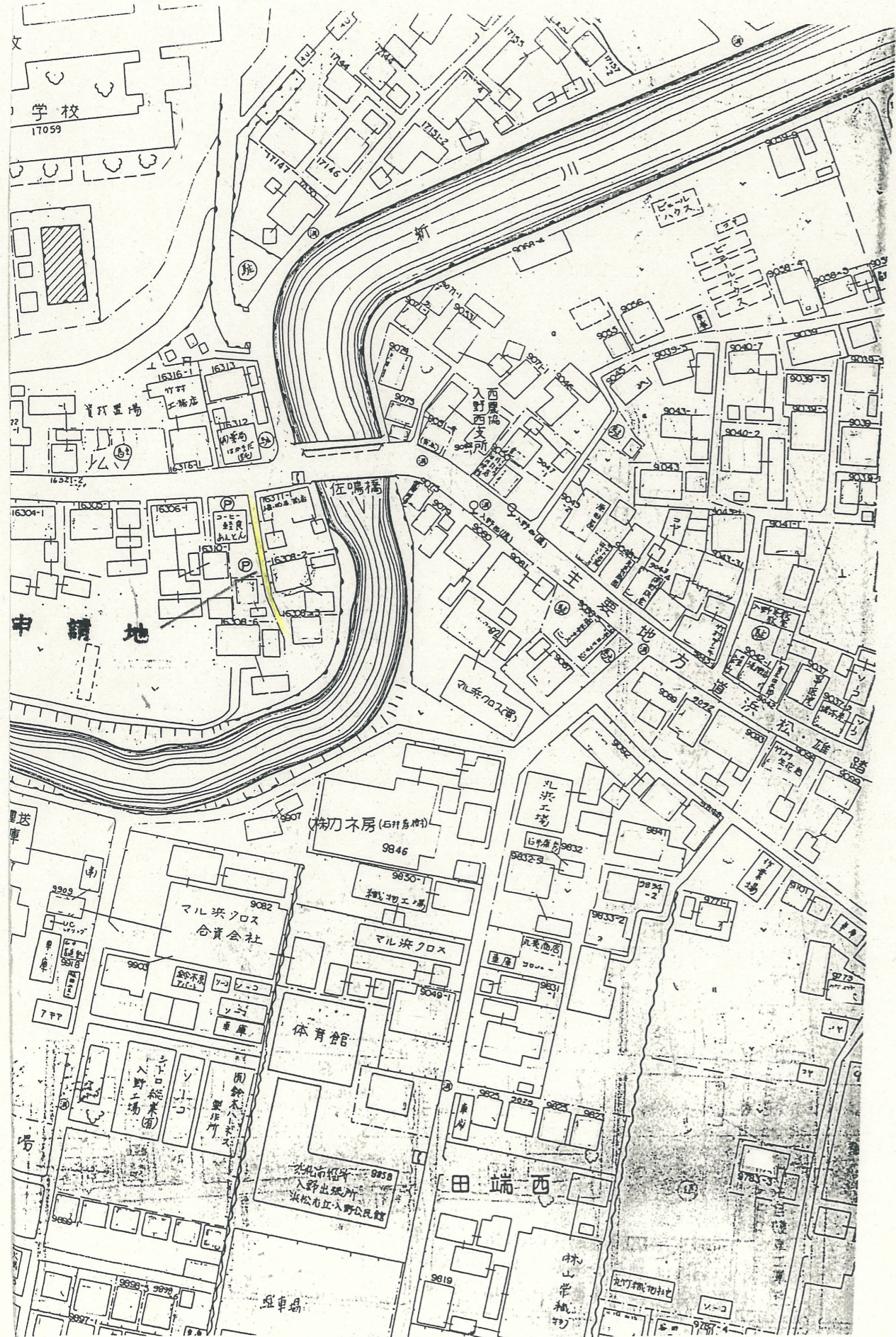
3 地籍図 (実測図・公図写し)

道の指定図	指定番号	58-1
入野町地内	指定年月日	S58.10.18

実測平面図

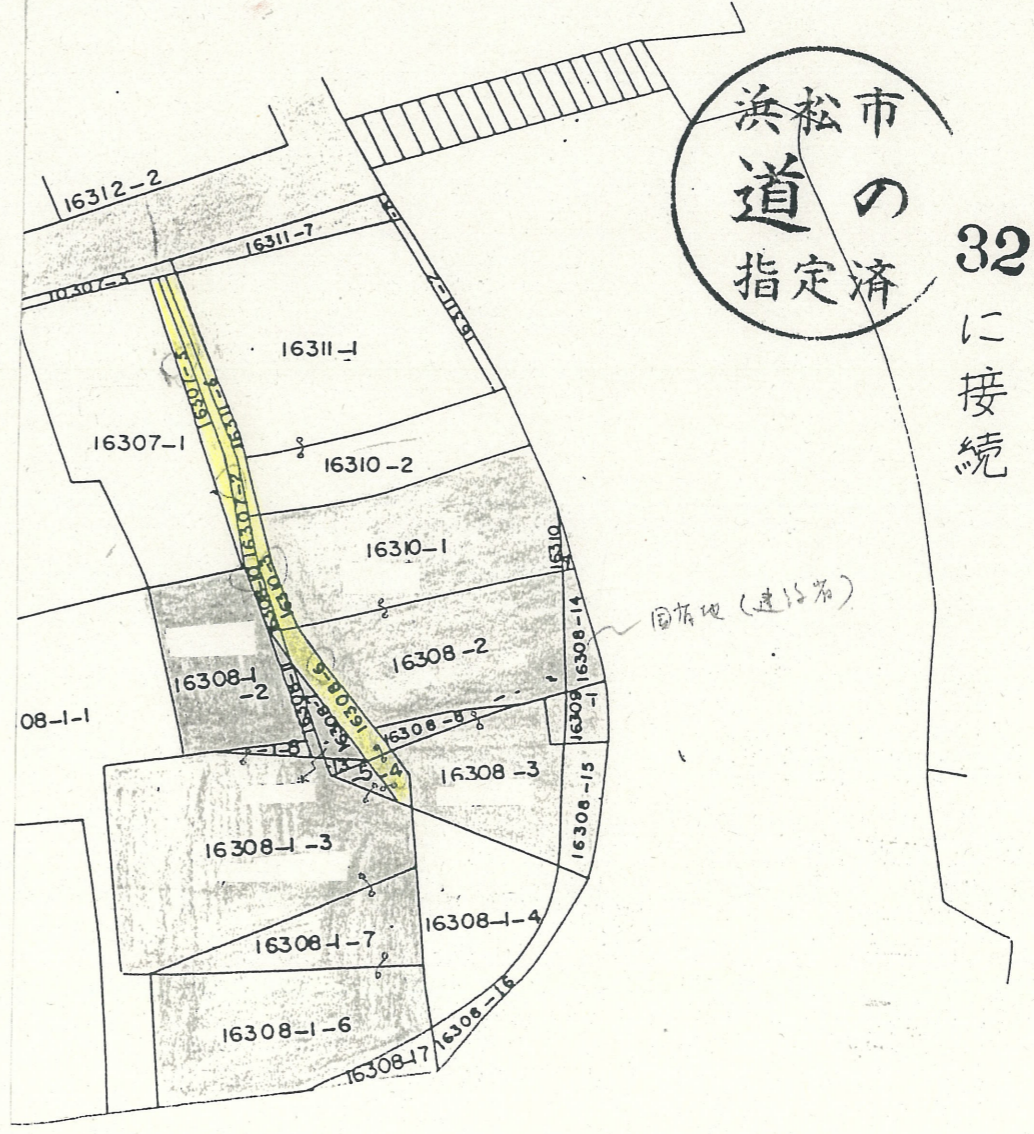
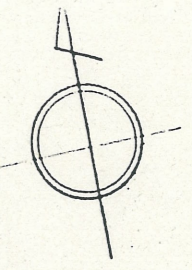


道の指定図	指定番号	58-1
入野町地内	指定年月日	S58.10.18



# 公図写

所在：浜松市入野町字三村 縮尺  $\frac{1}{600}$



道の指定図	指定番号	58-1
入野町地内	指定年月日	S58.10.18

3 地籍図 (実測図・公図写し) ※ 公図写しには、道路位置を破線で記入して下さい。

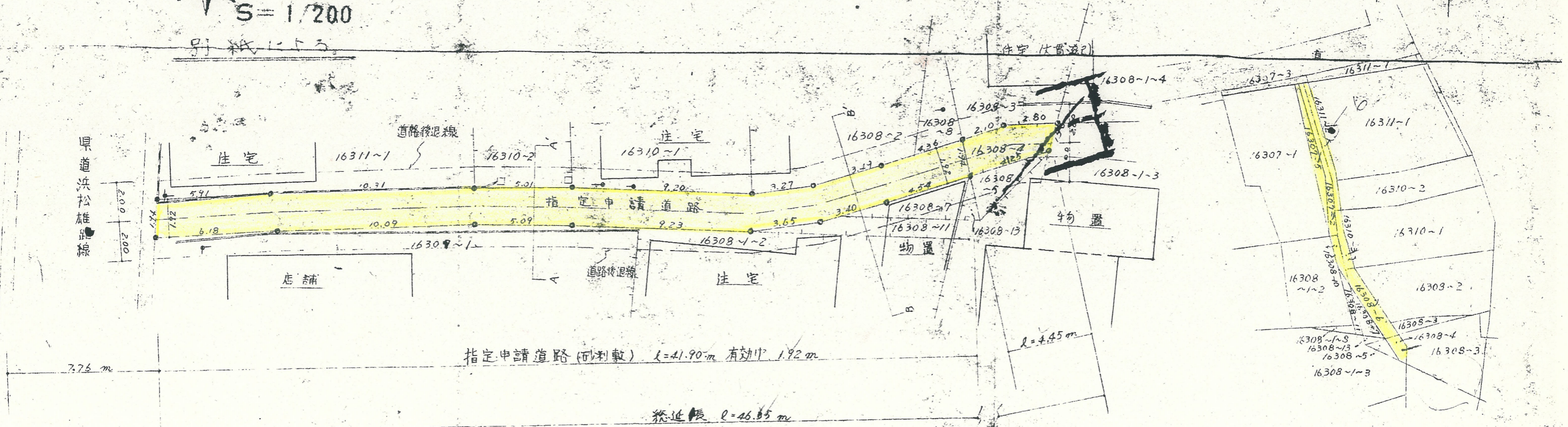
公図写

S = 1/600

S = 1/200

別紙に付る

県道浜松雄出線



指定申請道路 (仮利敷)  $l=41.90m$  有効  $l=1.92m$

総延長  $l=46.65m$

$r=4.45m$