


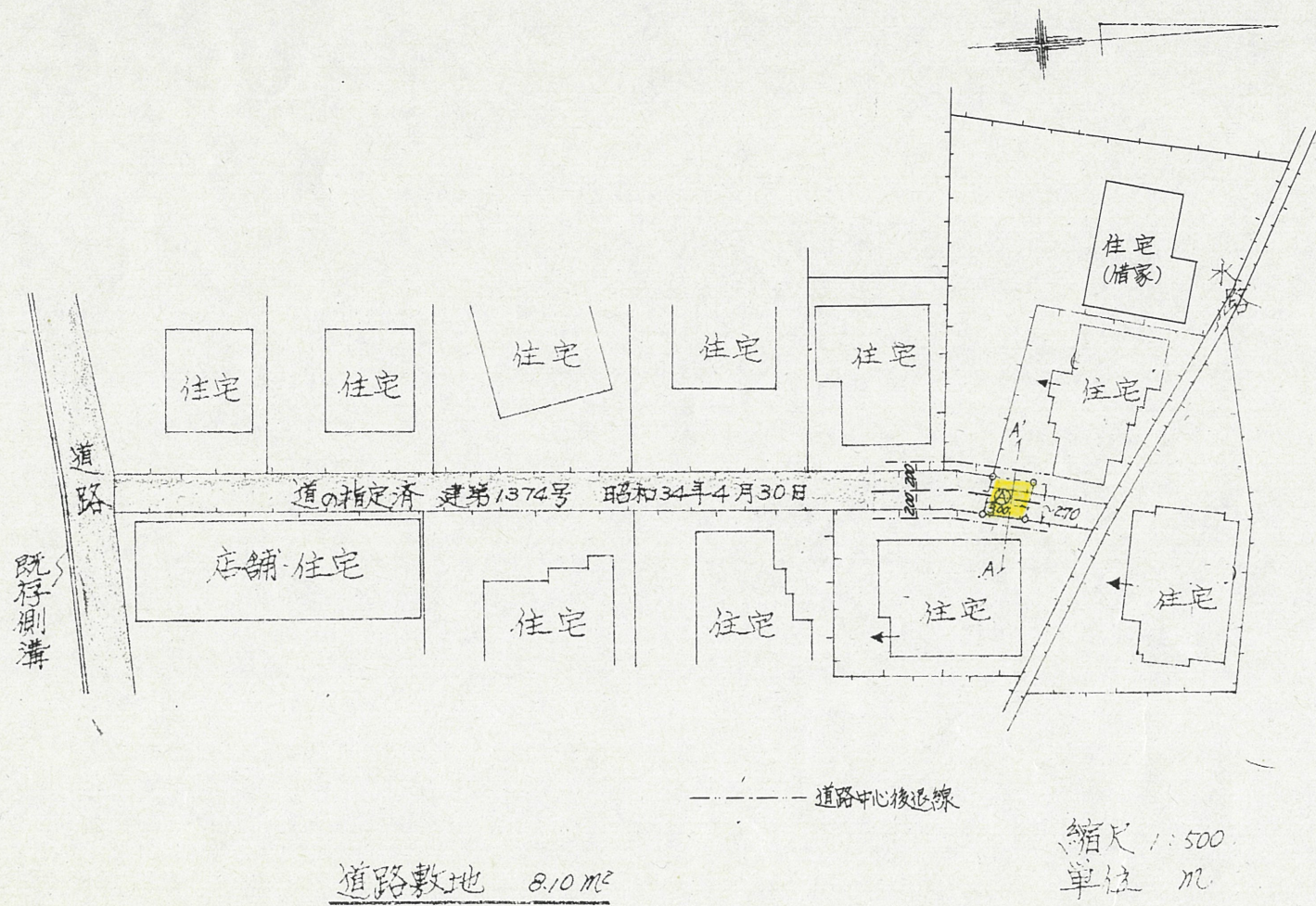
2 断面 図



縮尺 1:20

3 地 籍 図 (実測図・公図写し) ※ 公図写しには、道路位置を破線で記入して下さい。

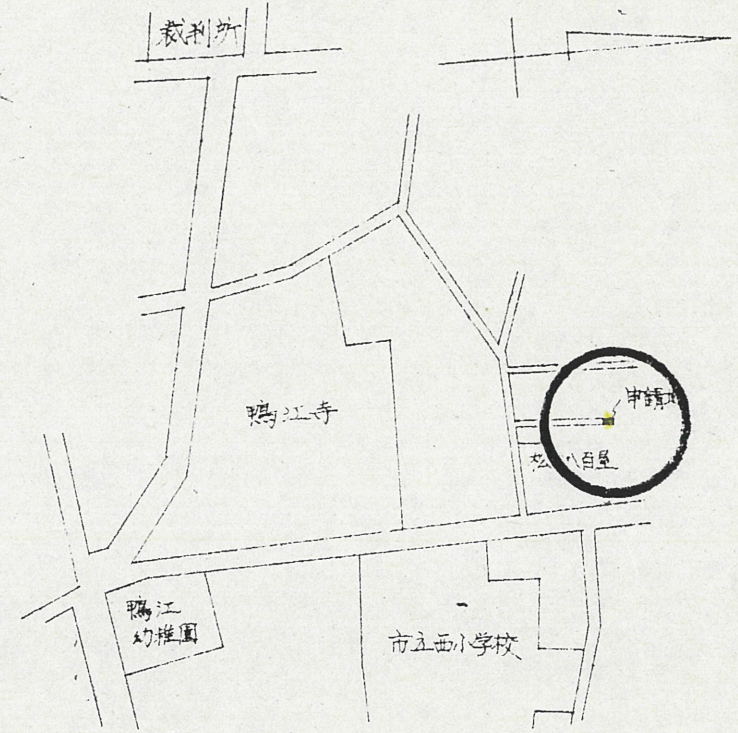
実 測 図



縮尺 1:500  
単位 ㎡

道の指定図	指定番号	57-4
鴨江四丁目 地内	指定年月日	S58.2.24

1 附近見取図



公 図 写 真

浜松市 鴨江4丁目

浜松市  
道  
指定済

縮尺 1:600

