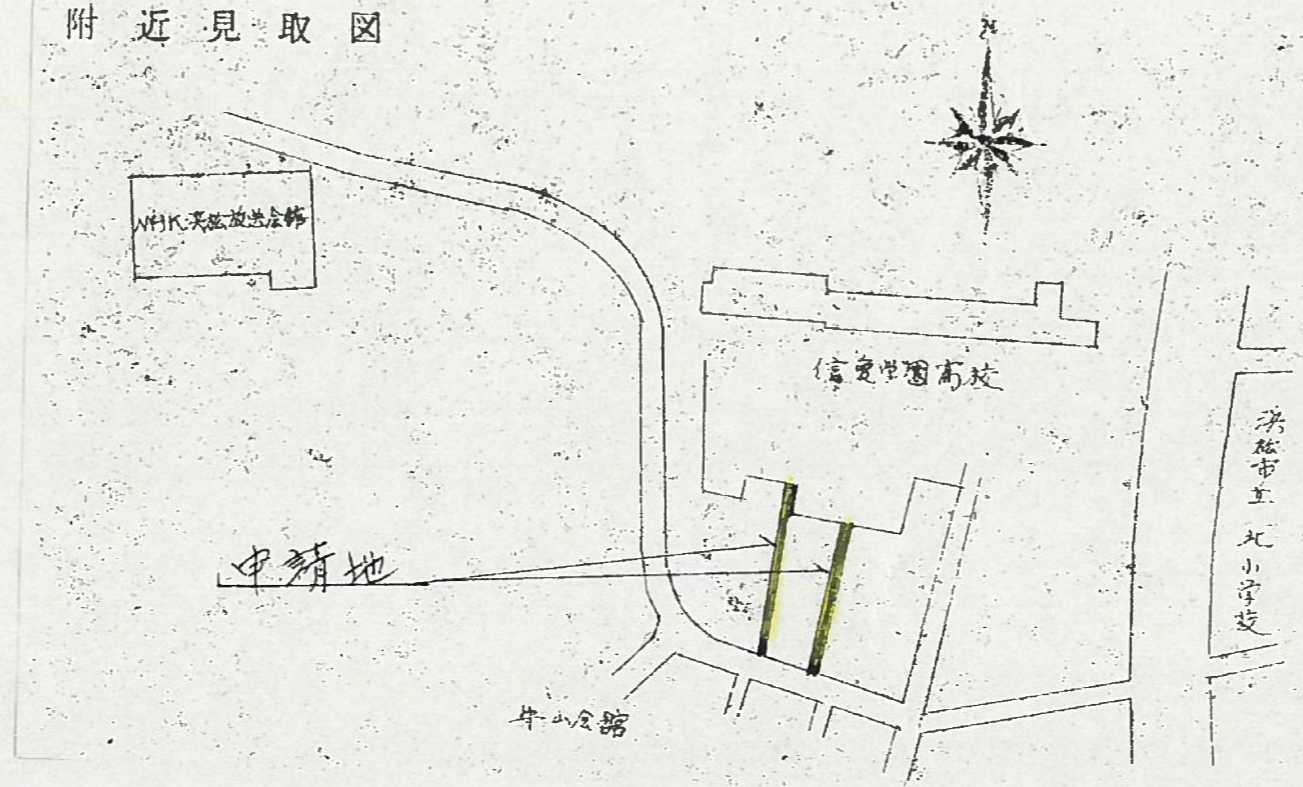
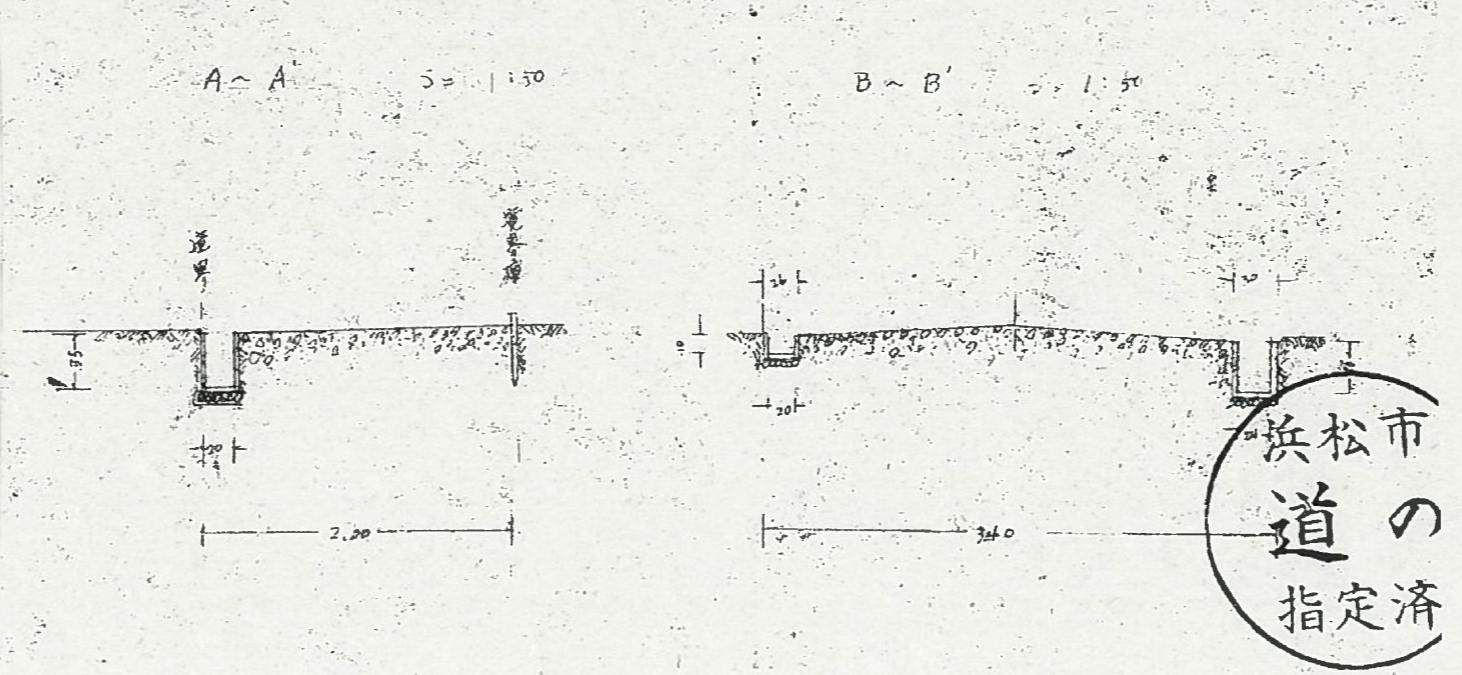


道の指定図	指定番号	57-1
下池川町地内	指定年月日	S57.4.8

附近見取図



2 断面図

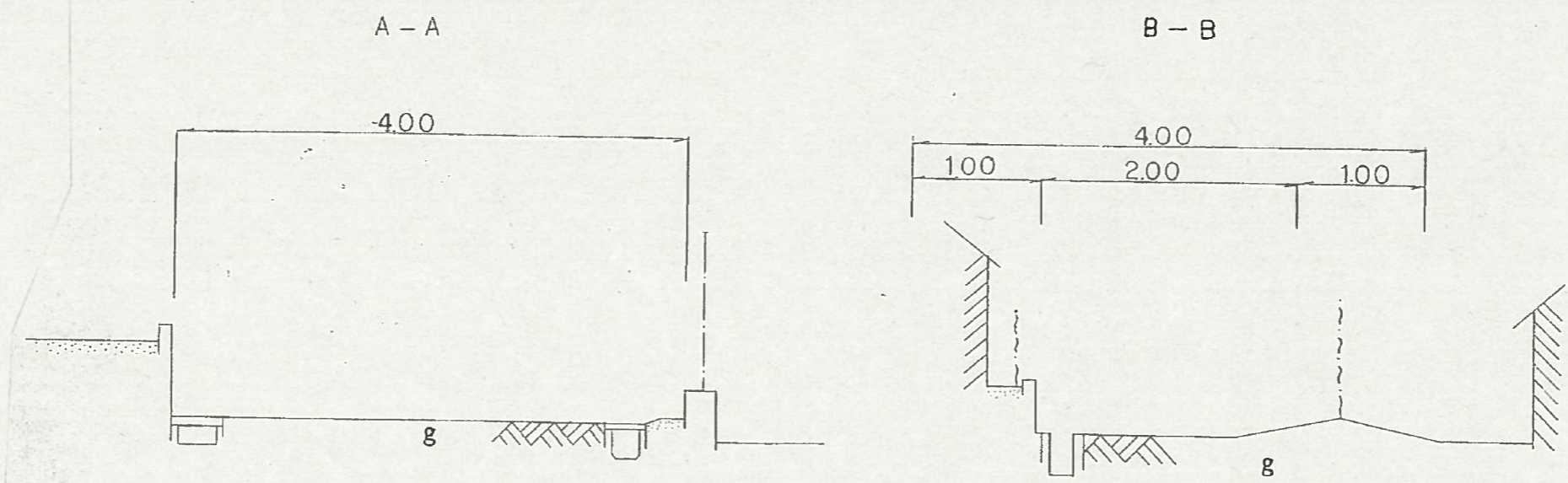


道の指定図	指定番号	6-1
下池川町地内	指定年月日	H6.7.15

1 附近見取図

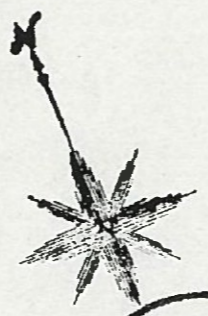
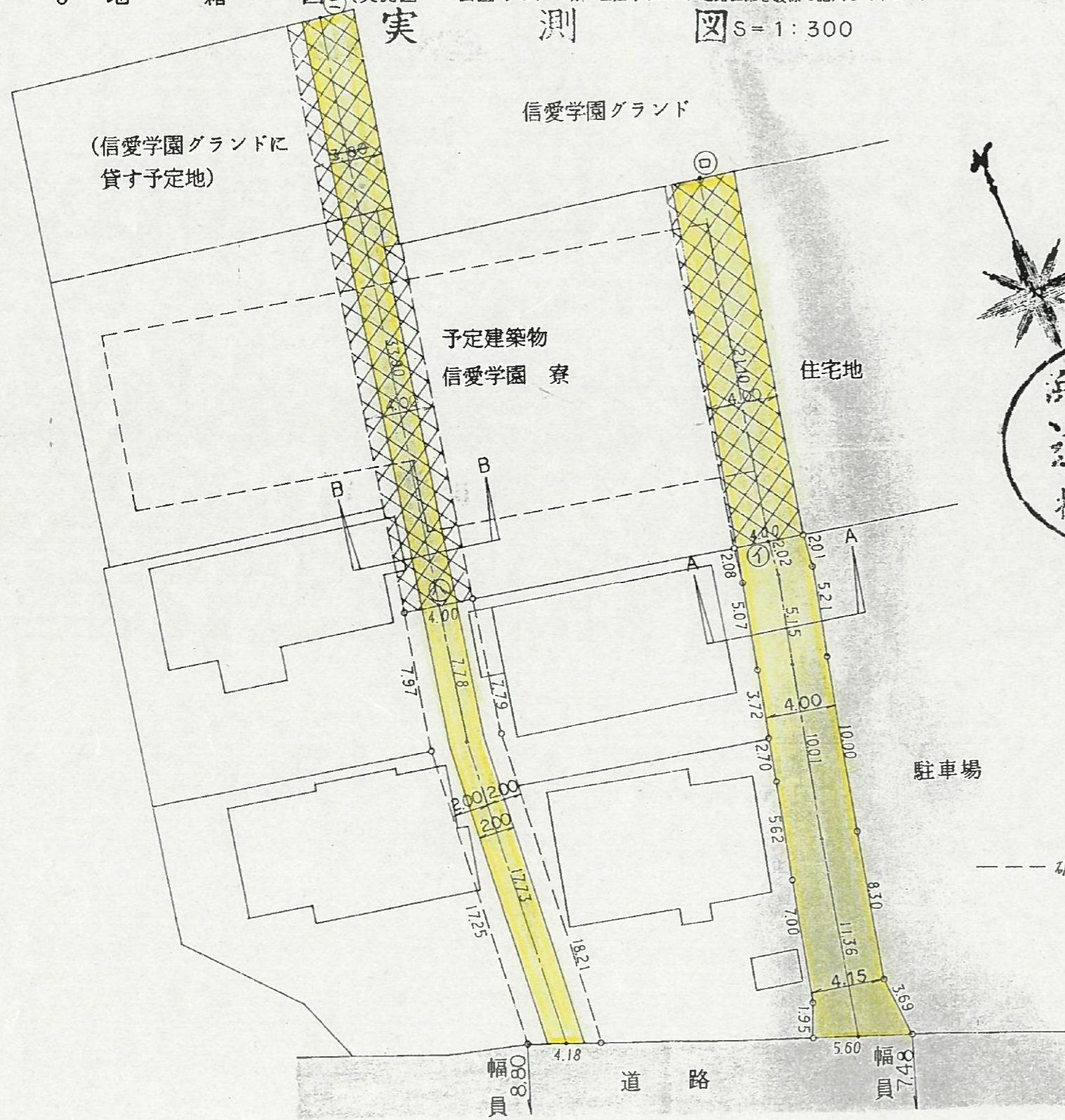


2 断面図 S=1:50



道の指定図	指定番号	6-1
下池川町地内	指定年月日	H6.7.15

3 地 籍 図 (実測図・公図写し) ※ 公図写しには、道路位置を破線で記入して下さい。
実 測 図 S=1:300



浜松市
道の
指定済
一部廃止

公 図 写 S=1:600

