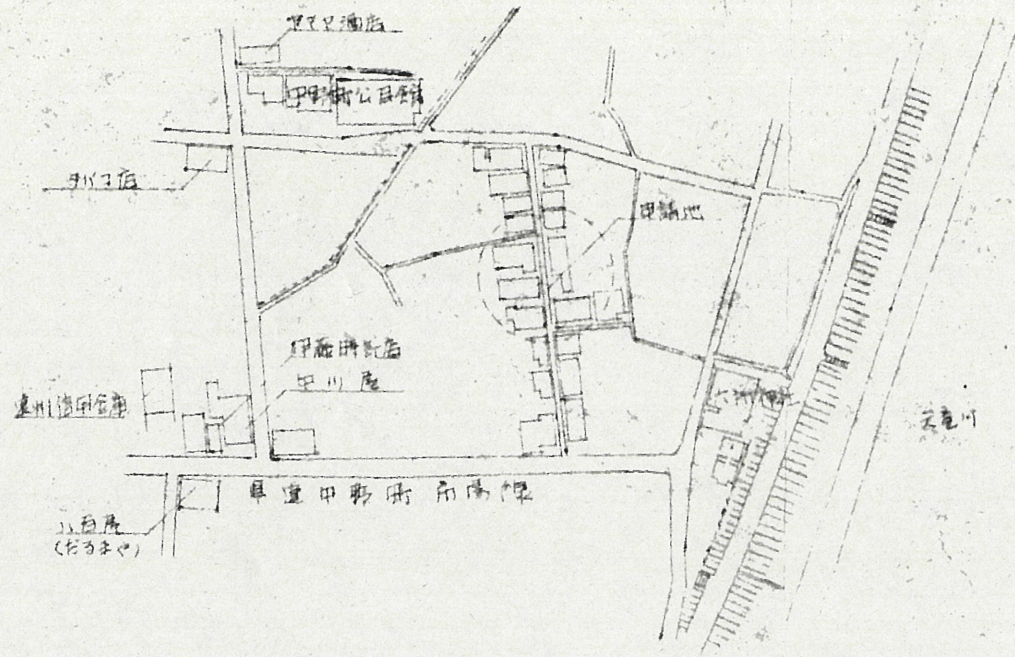



1 附近見取図

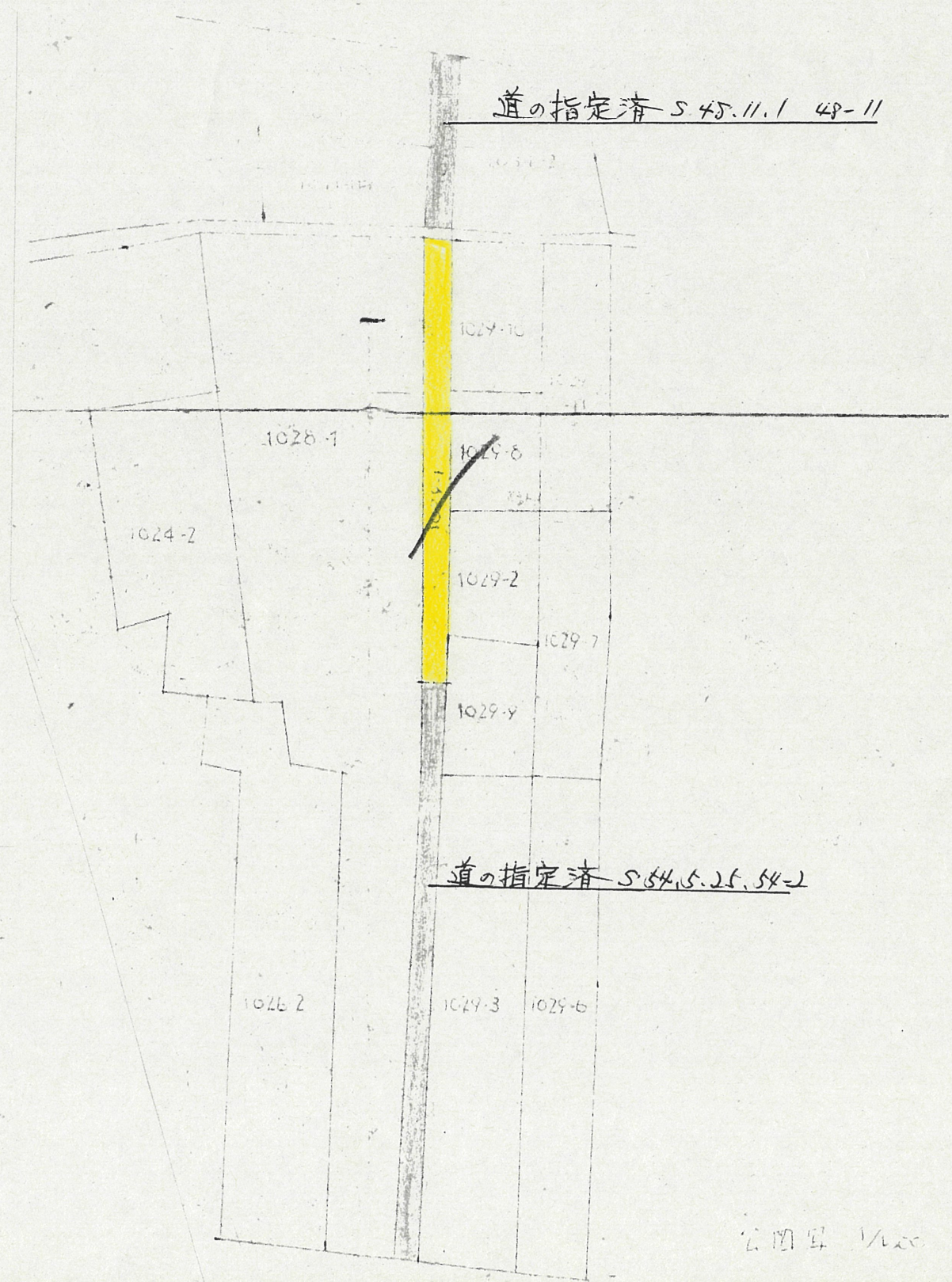
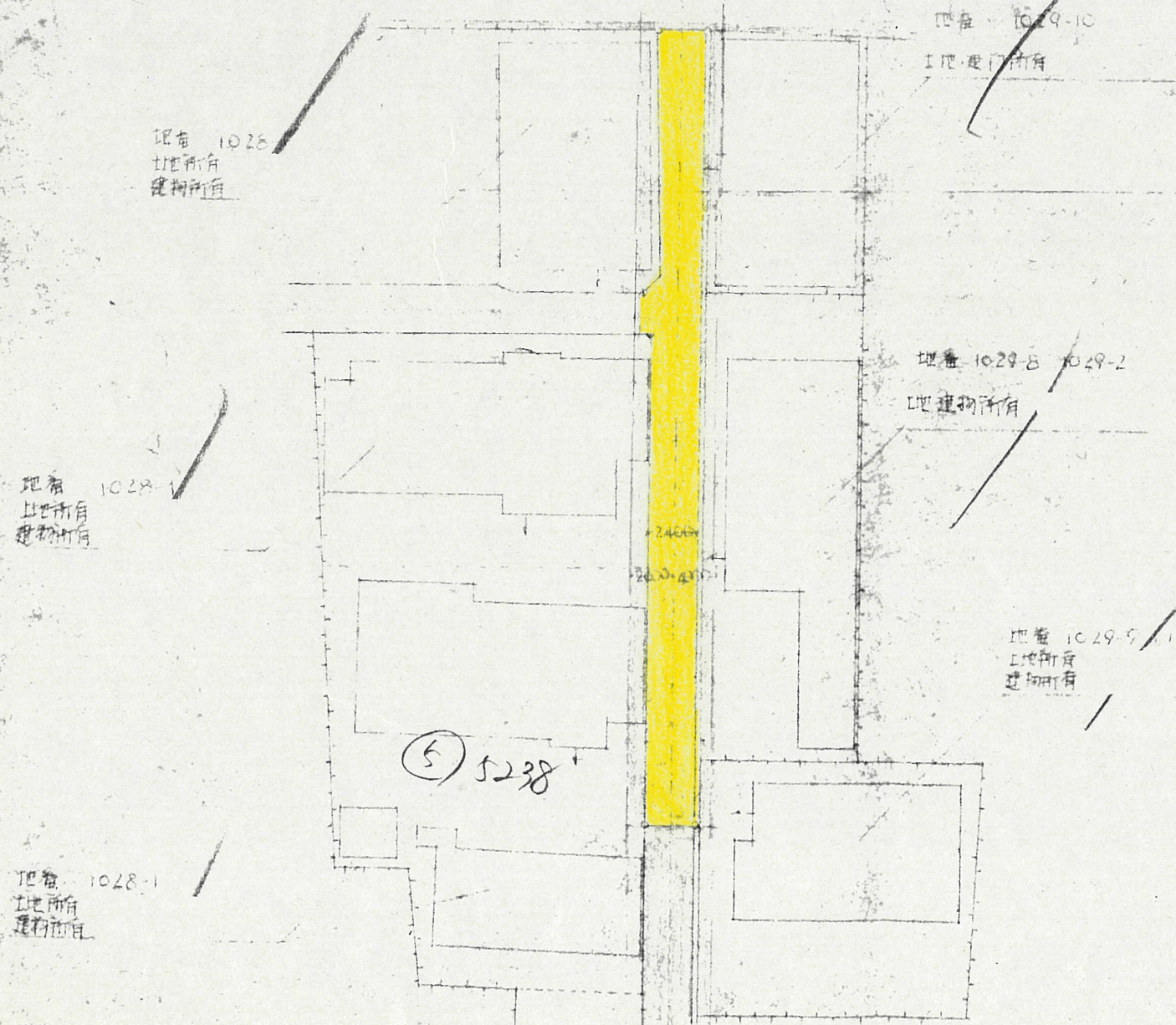


2 断面図



道の指定図	指定番号	55-8
中野町地内	指定年月日	S56.2.10

3 地籍図 (実測図・公図写し) \* 公図写しには、道路位置を破線で記入して下さい。



実測図 1/300

公図写 1/200