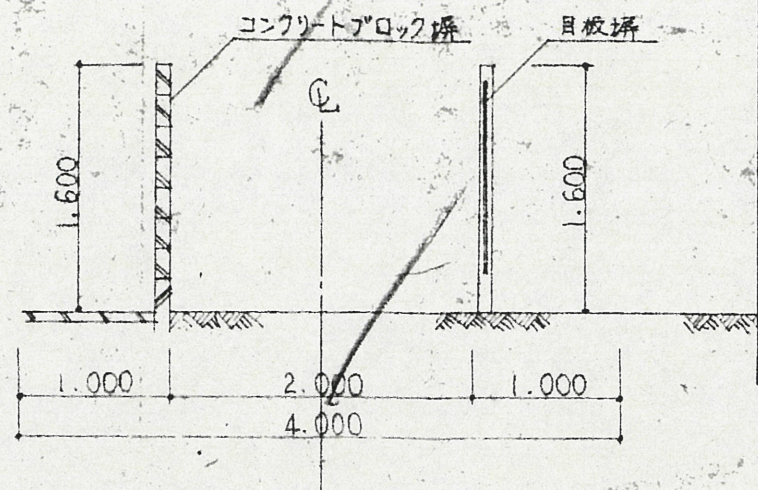



道の指定図	指定番号	53-11
砂山町地内	指定年月日	S53.9.30

断面図

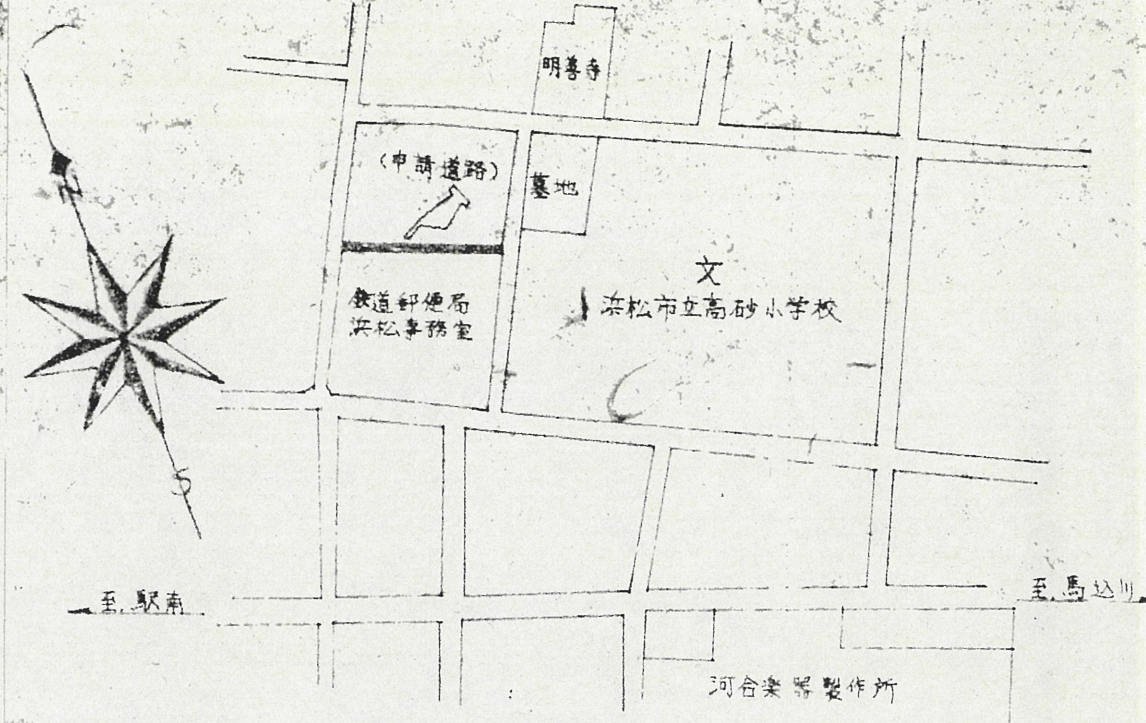
縮尺 1:50



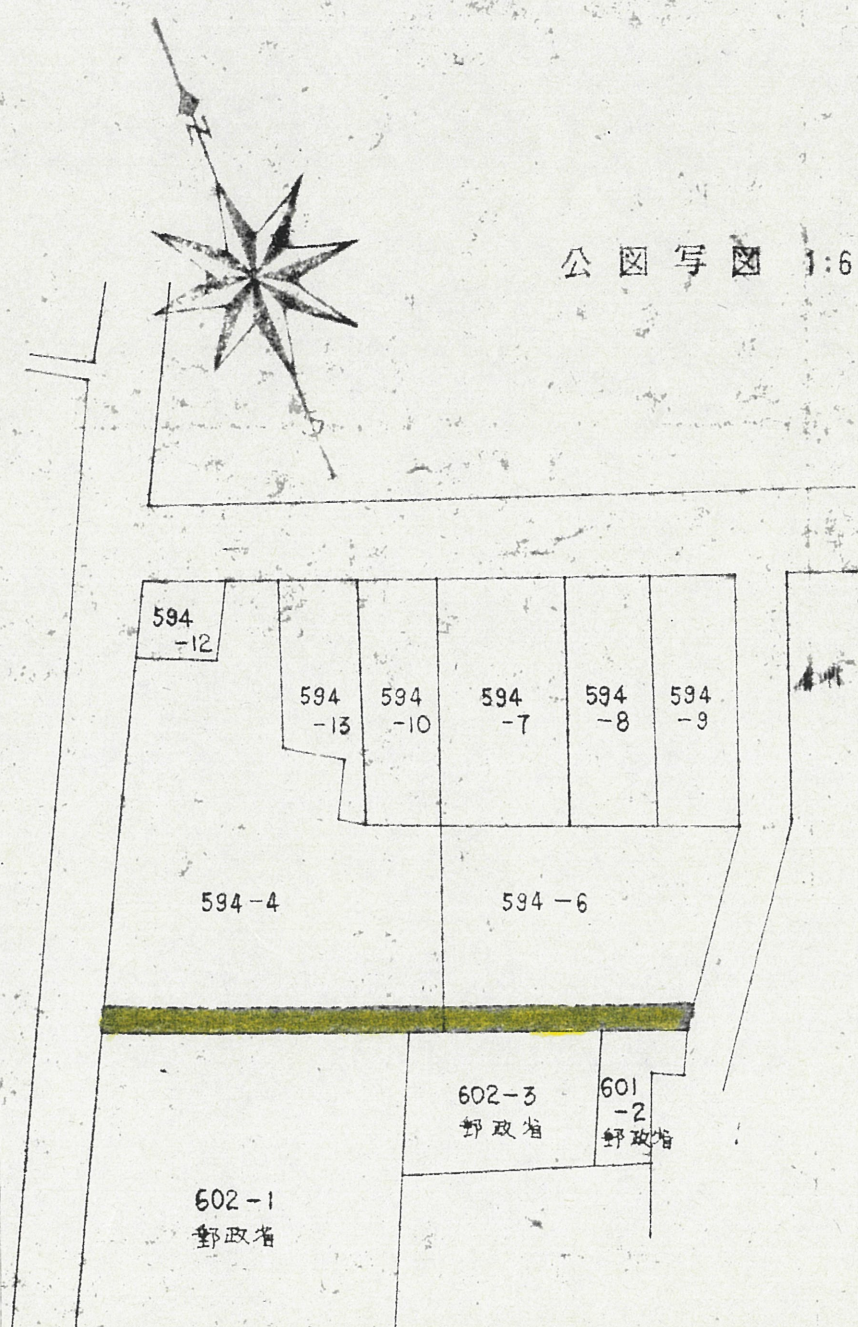
配置図 1:300



附近見取図

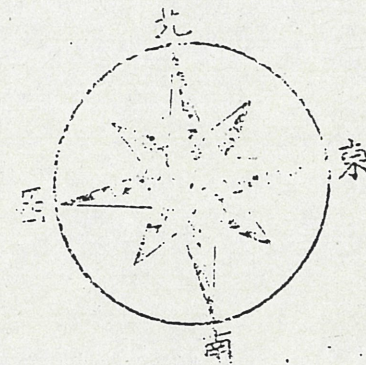


地籍図 (実測図及び公図写)



公図写 1:600

道の指定図	指定番号	53-11
砂山町地内	指定年月日	S53.9.30



町名	砂山
縮尺	1:600

(株)オーロラ二級建築士事務所 松本道男

