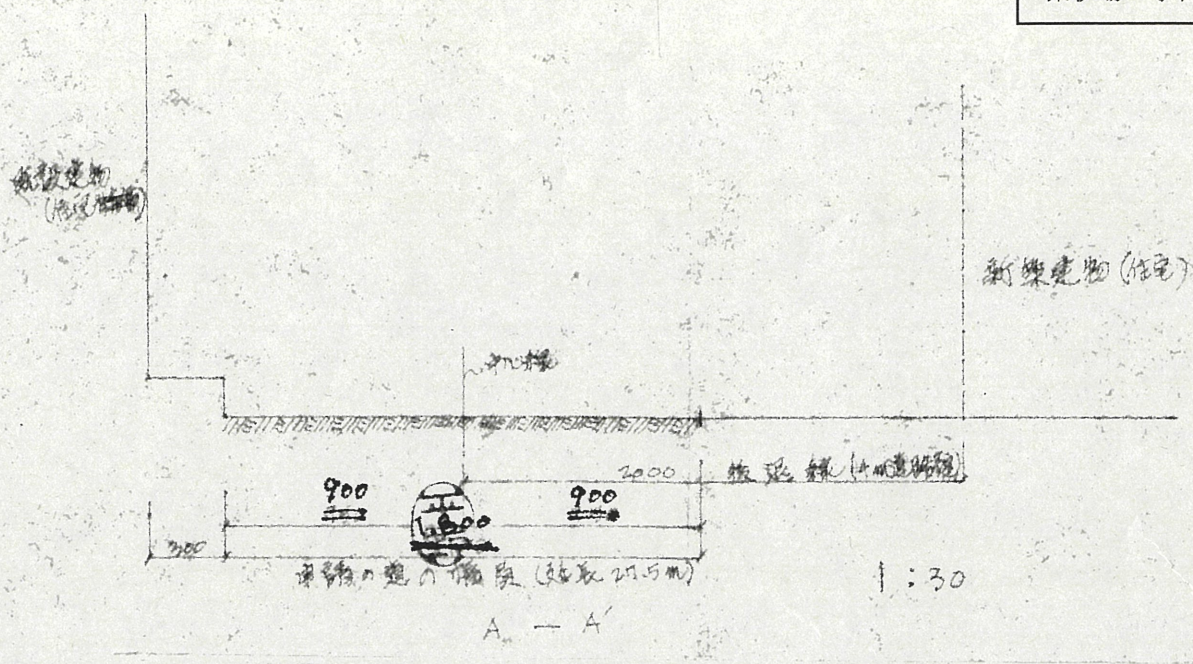
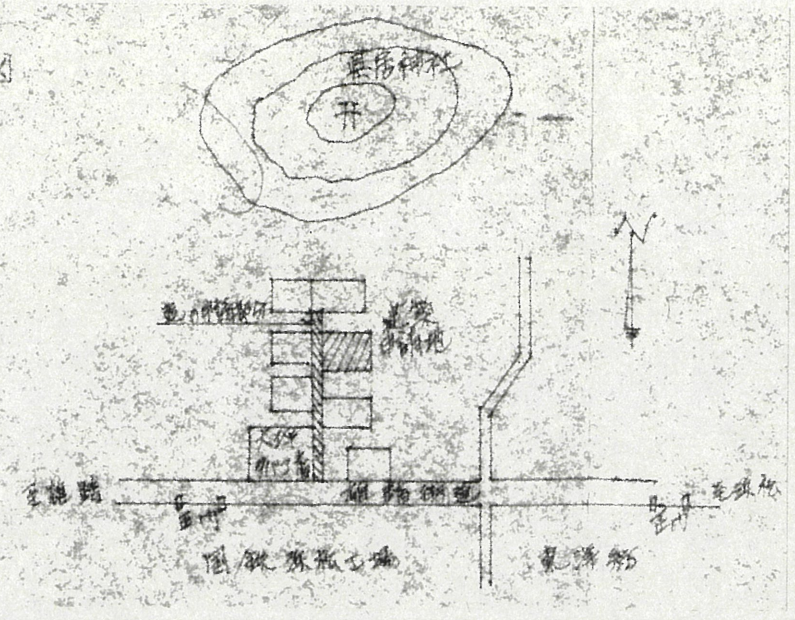


断面図

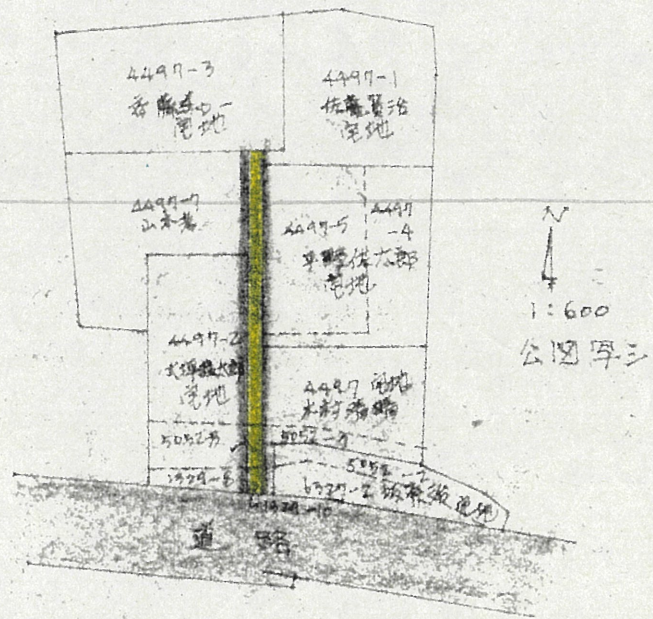
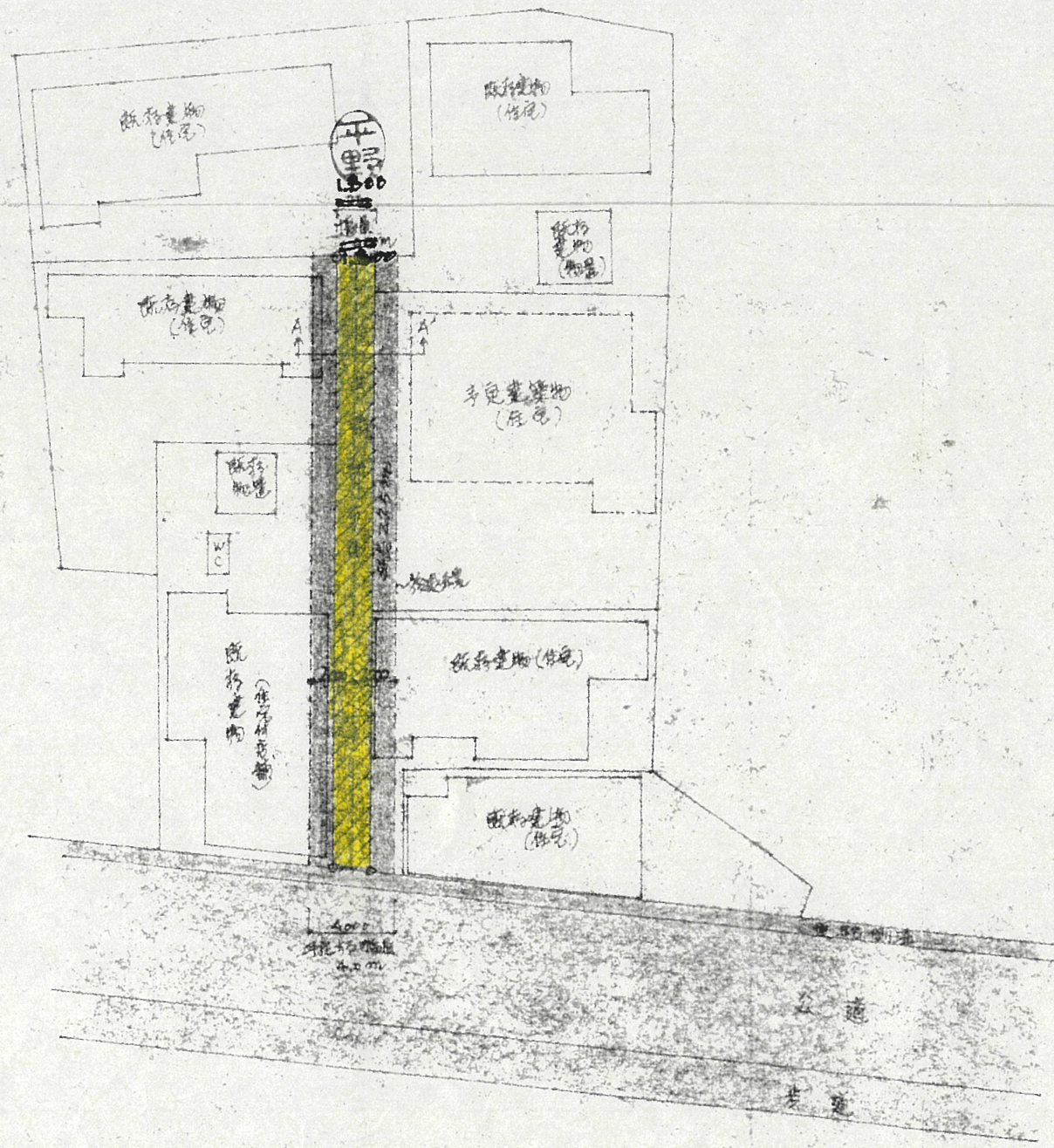
道の指定図	指定番号	50-8
東伊場一丁目 地内	指定年月日	S50.10.17

附近見取図



地籍図 (実測図及び公図等)

1:300  
実測図



1:600  
公図等三