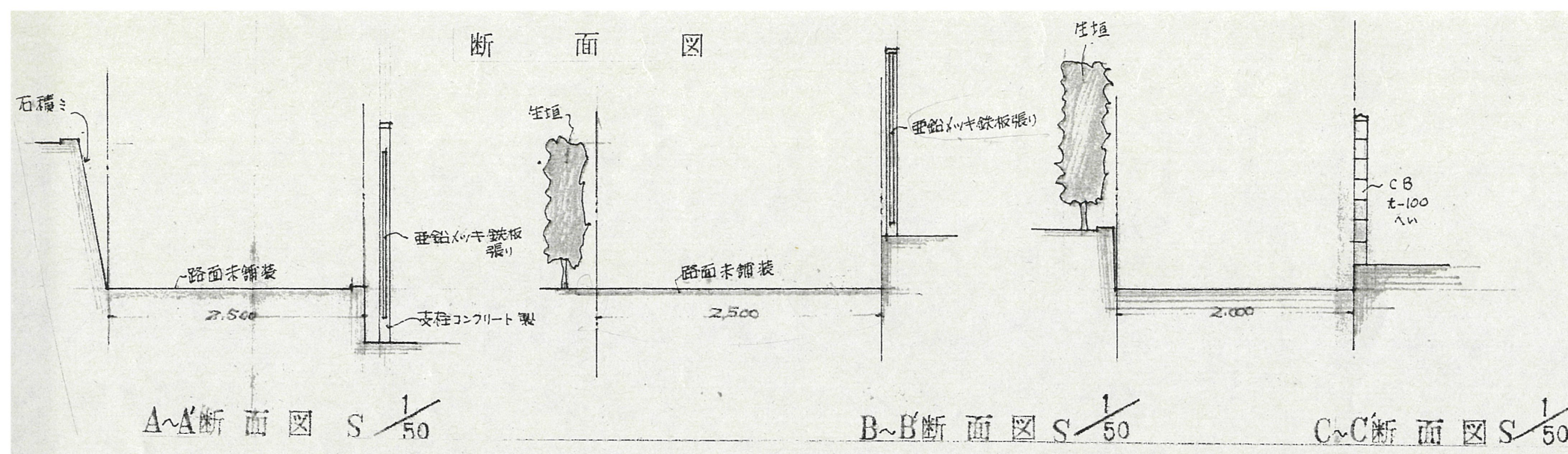


断面図



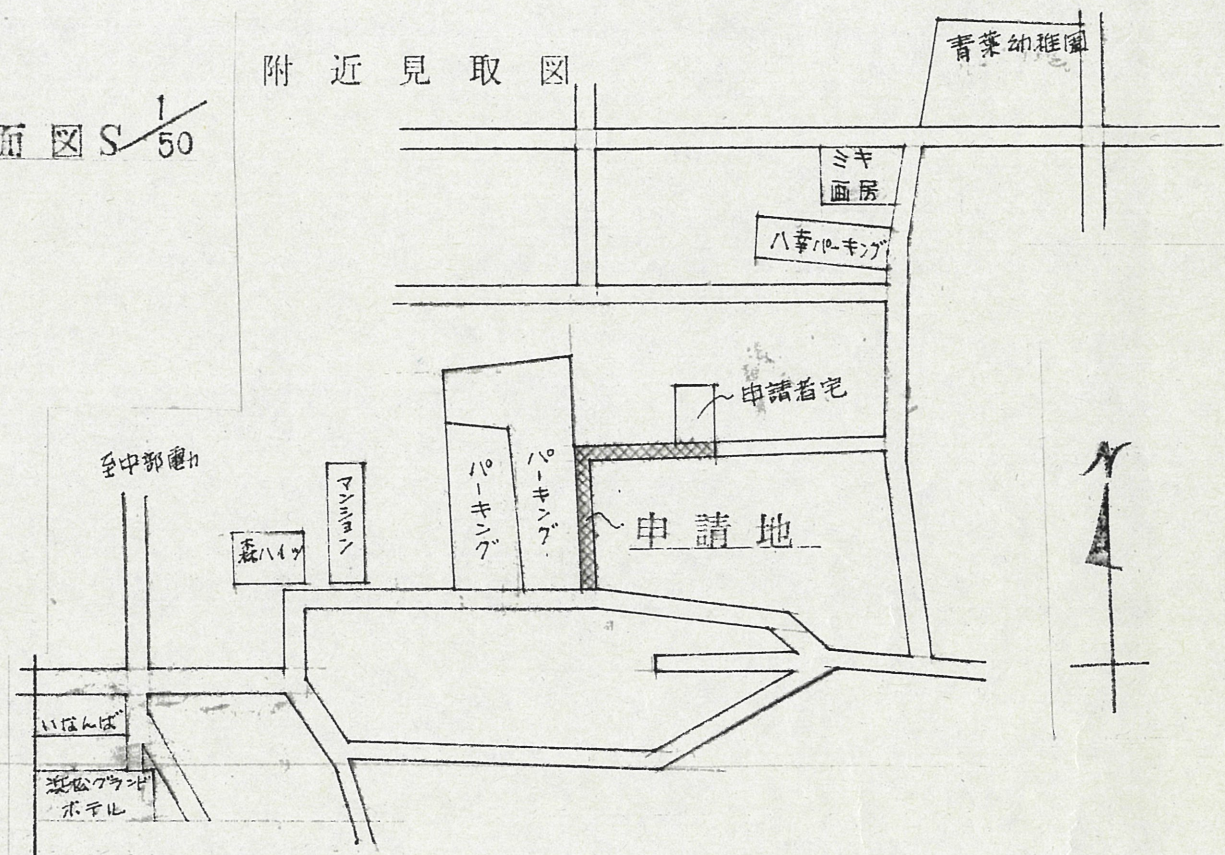
A~A断面図 S 1/50

B~B断面図 S 1/50

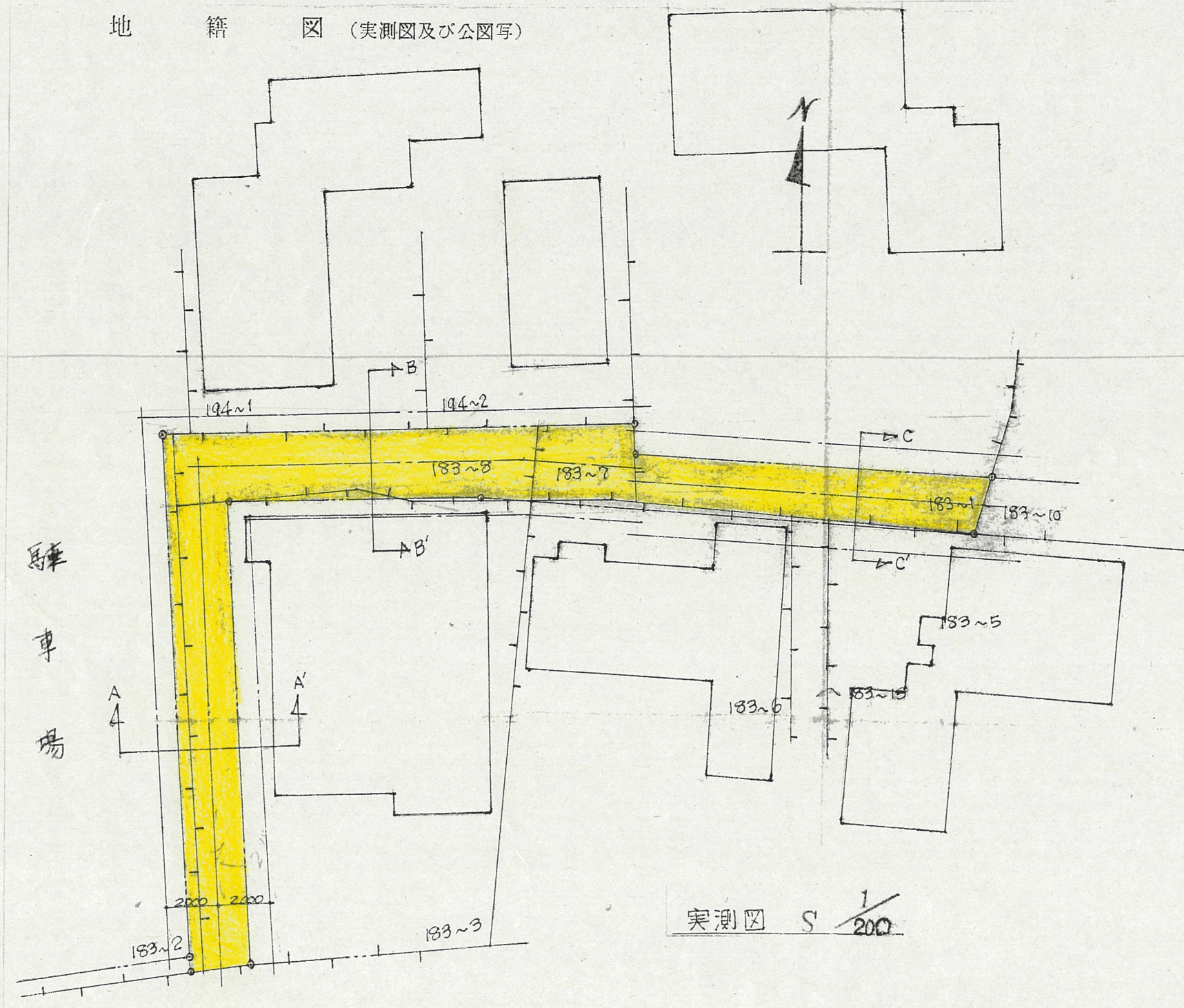
C~C断面図 S 1/50

道の指定図	指定番号	50-11
元魚町地内	指定年月日	S51.1.20

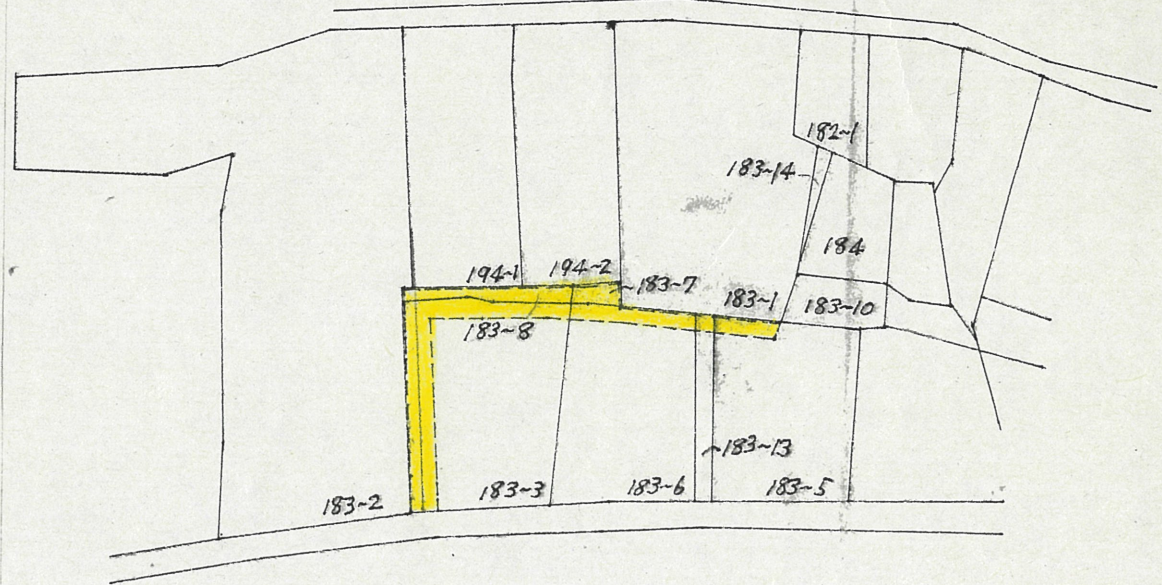
附近見取図



地籍図 (実測図及び公図写)



実測図 S 1/200



公図写 S 1/600