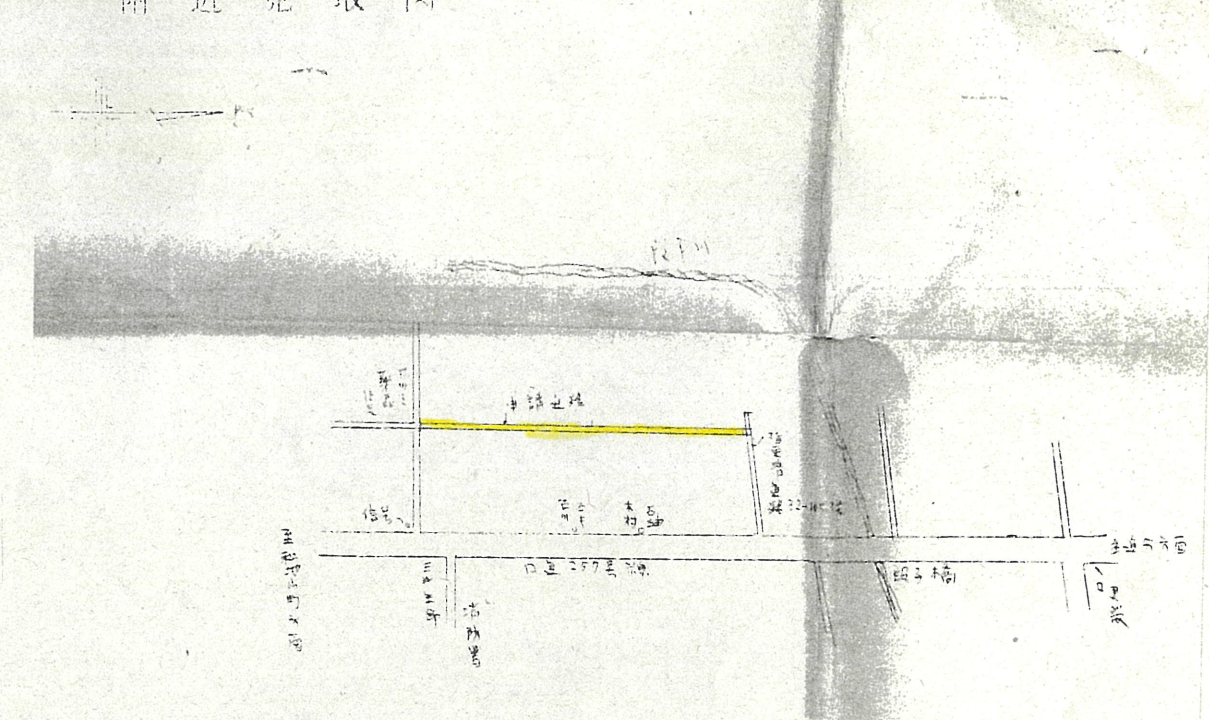
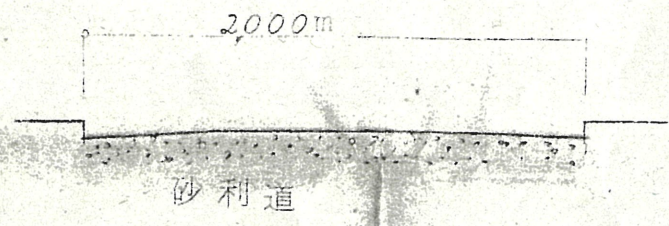
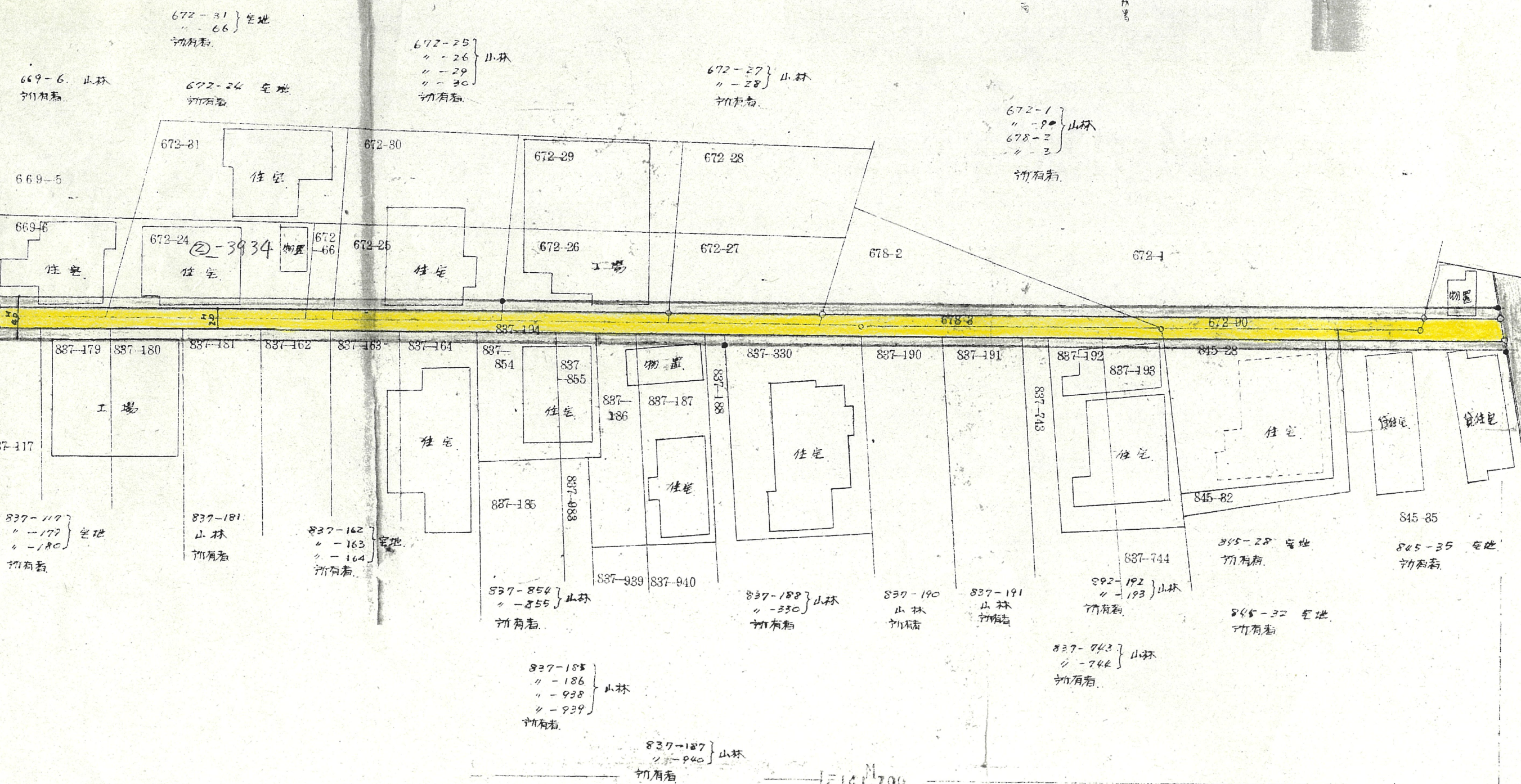


道の指定図	指定番号	50-1
泉三丁目 地内	指定年月日	S50.5.19



地籍図 (実測図及び公図等) S 1:400

注 { a ~ 現在 2000m 幅
 ○ ~ 許可定 2000m 幅 入



1:400

