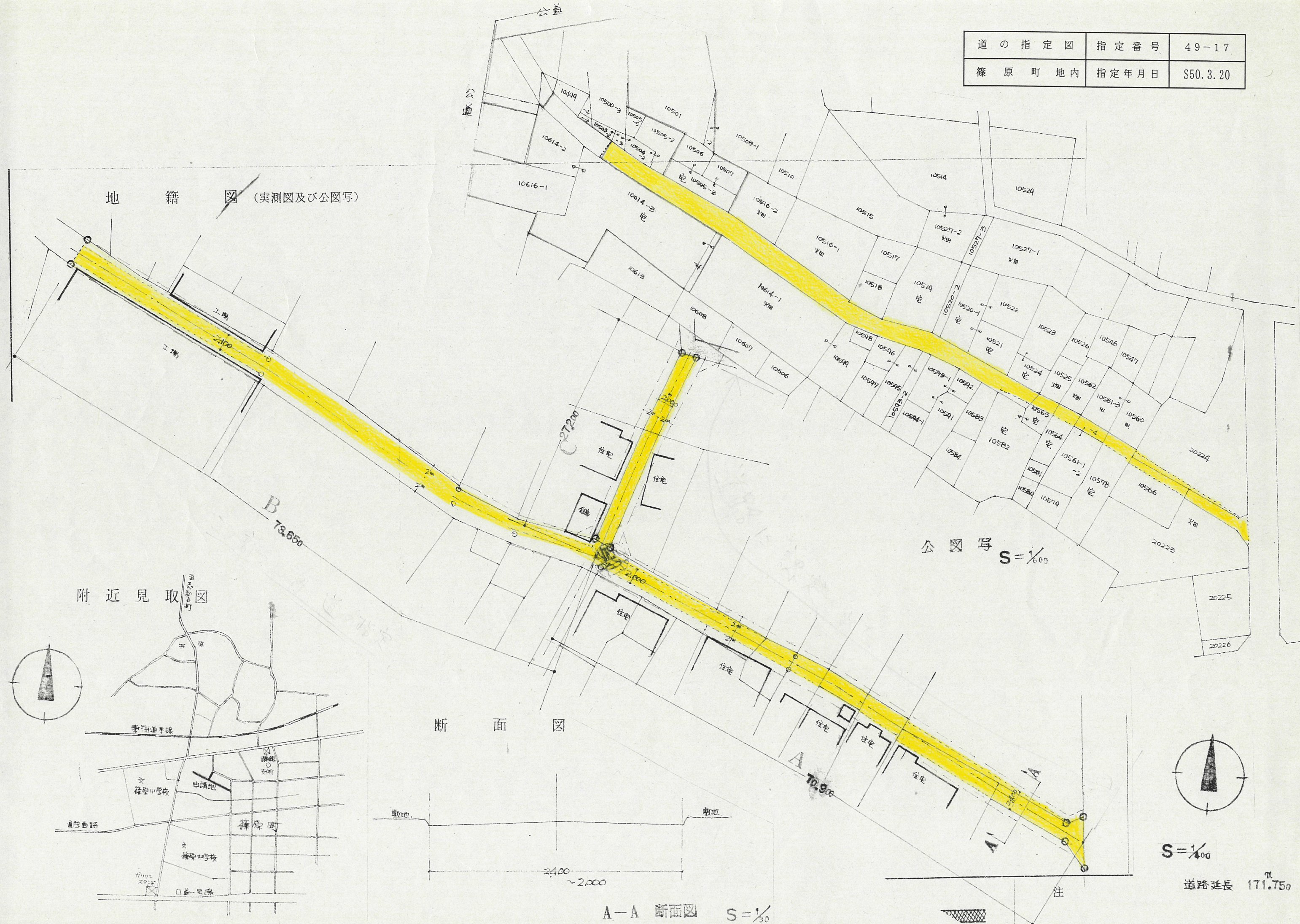


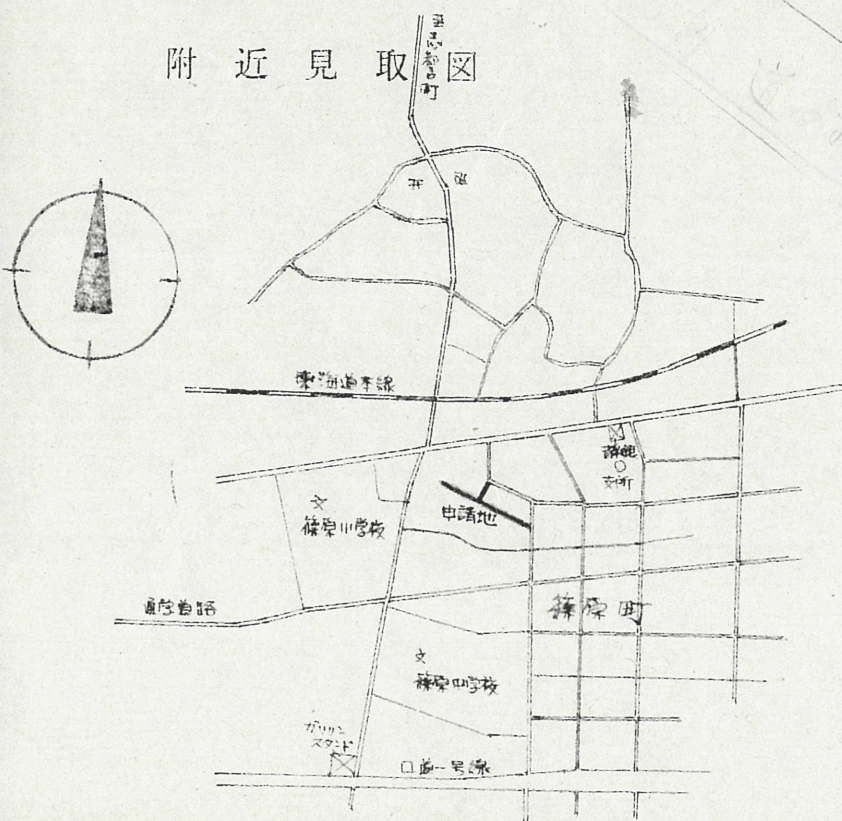
道の指定図	指定番号	49-17
篠原町地内	指定年月日	S50.3.20



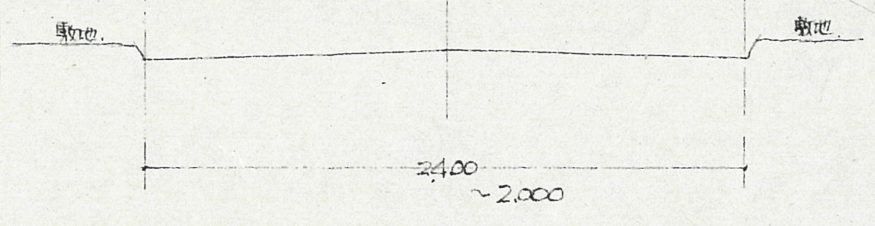
地籍図 (実測図及び公図写)

公図写 S=1/600

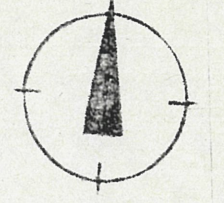
附近見取図



断面図



A-A 断面図 S=1/30



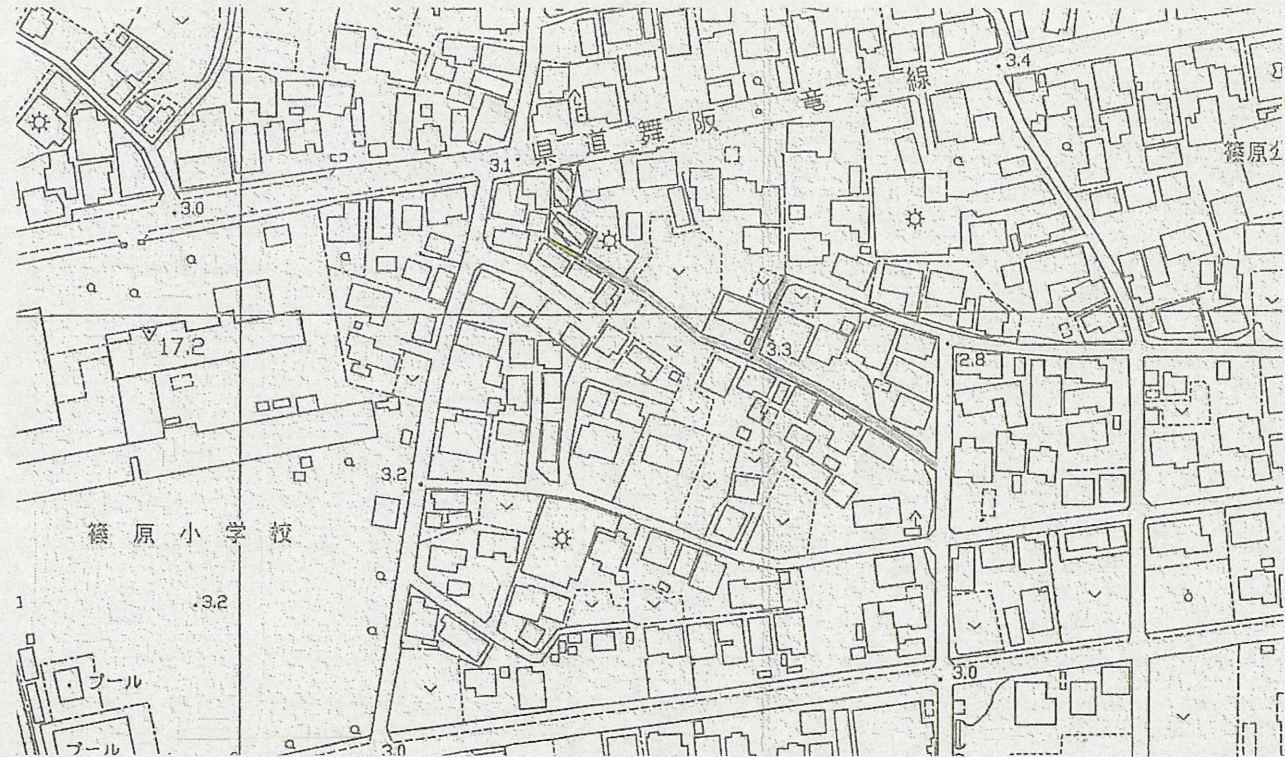
S=1/400

道路延長 171.750

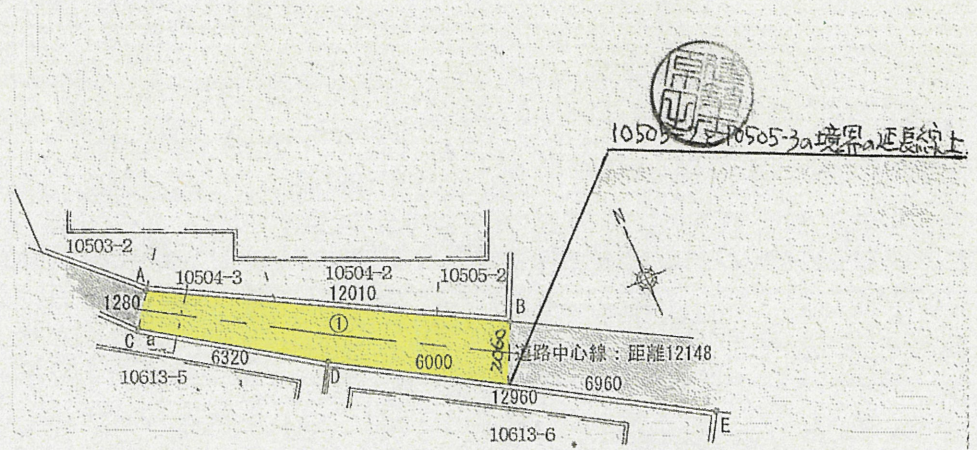
道の指定図	指定番号	27-1
篠原町 地内	指定年月日	H27. 12. 28

第49-17号の一部廃止

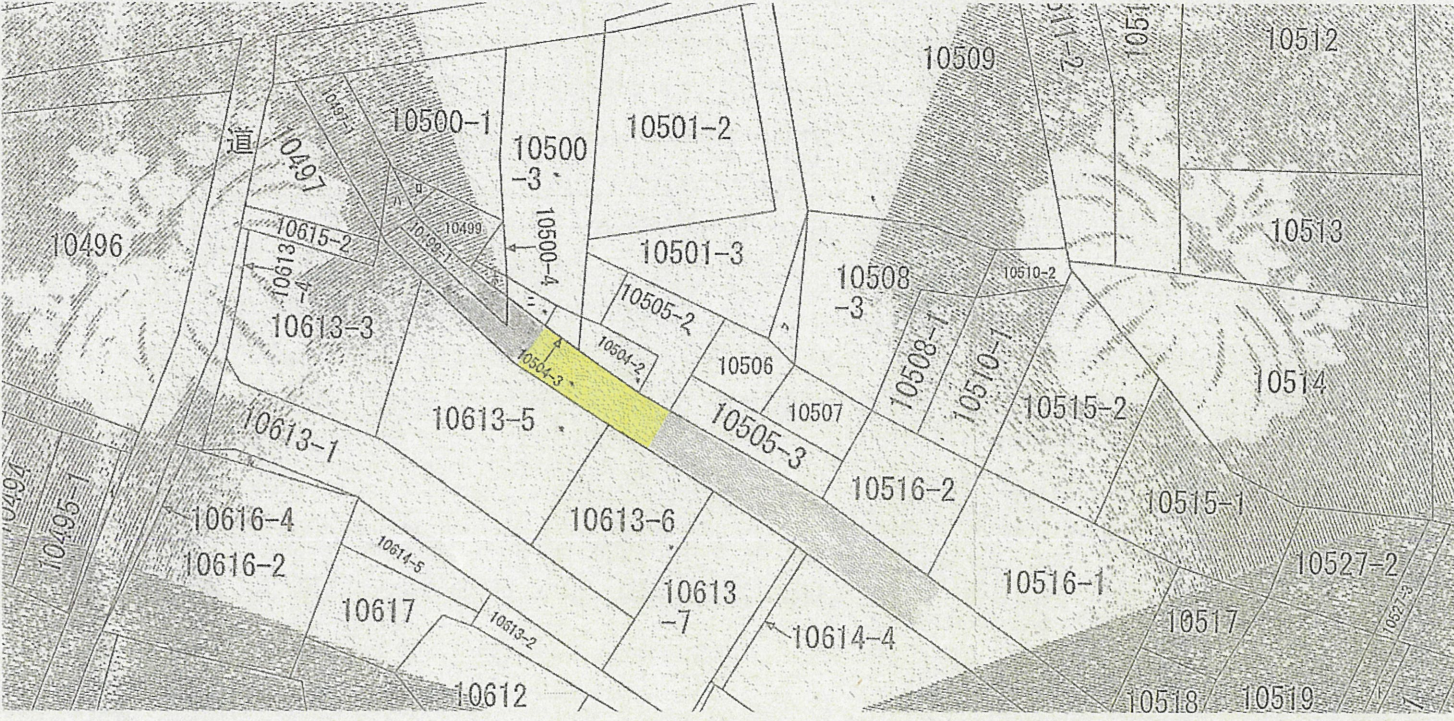
附近見取図



実測平面図 縮尺: 1/250



公図写 縮尺: 1/600



道路断面図 縮尺: 1/50

