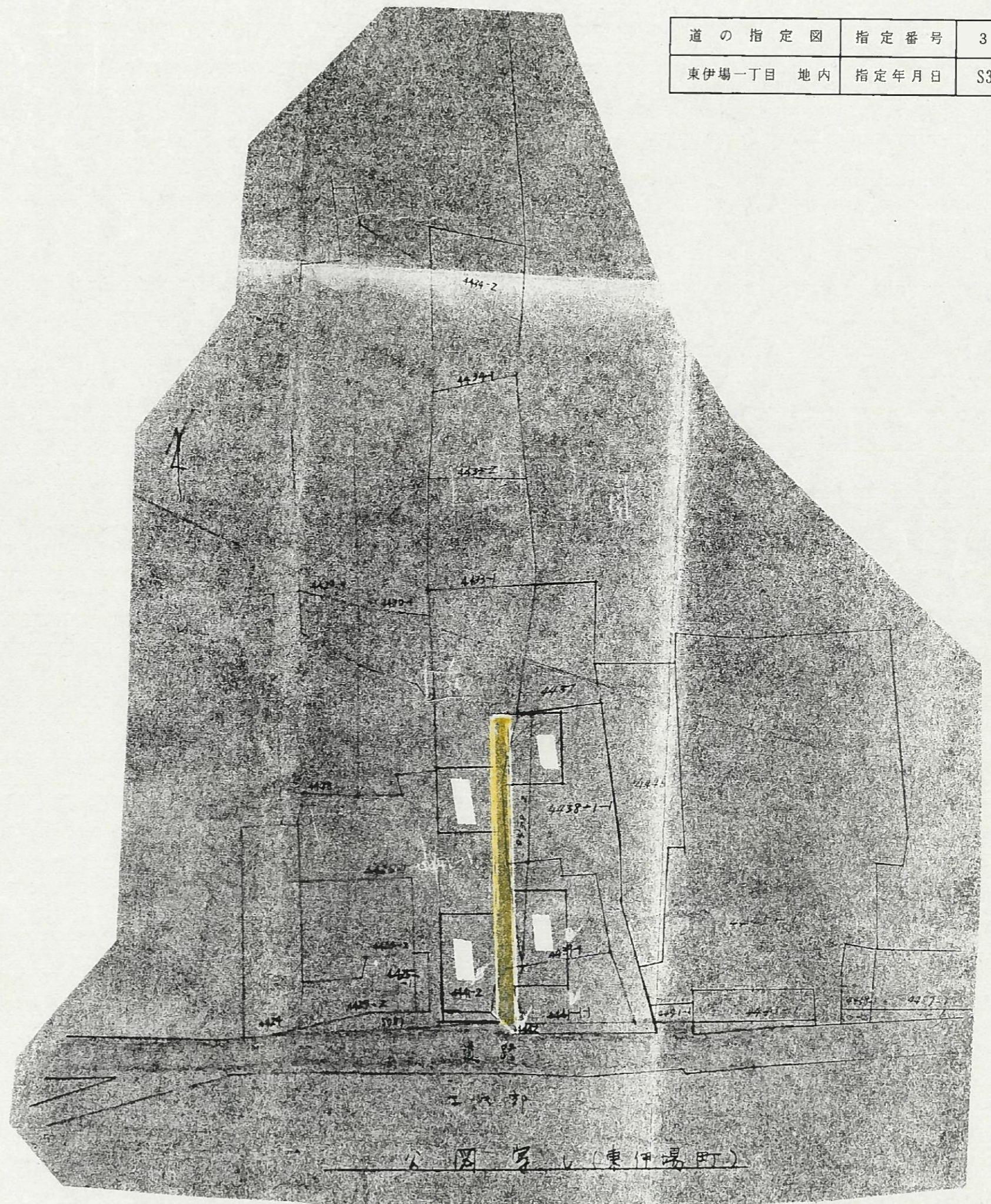
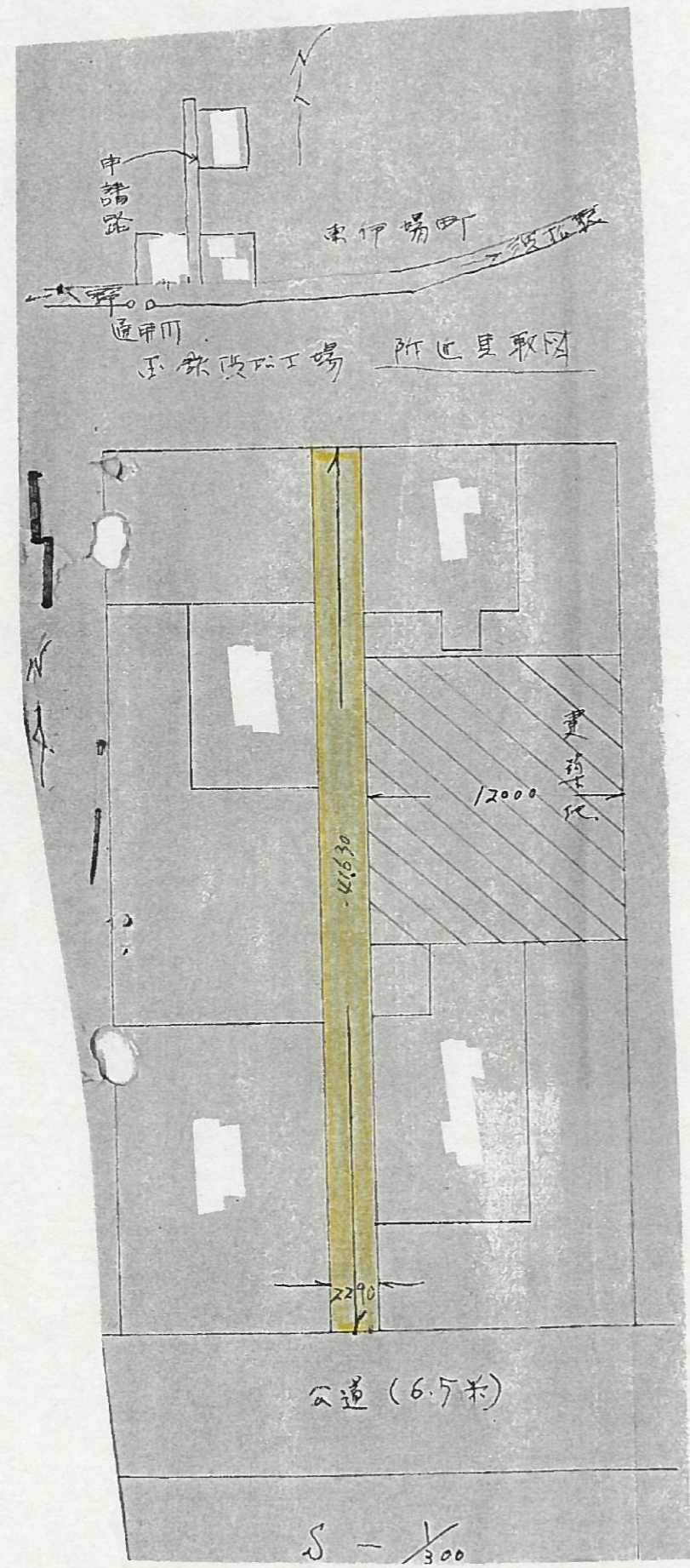
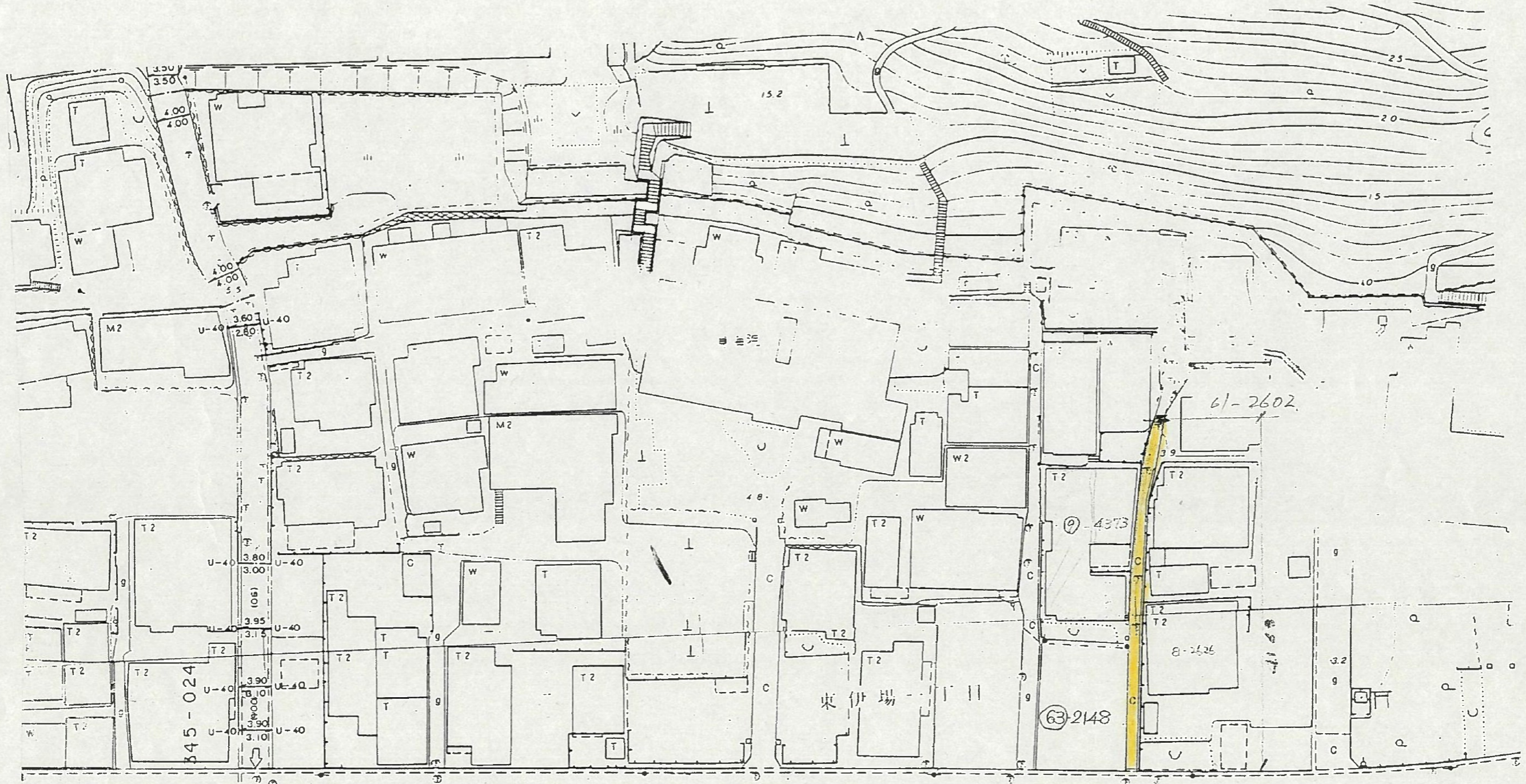
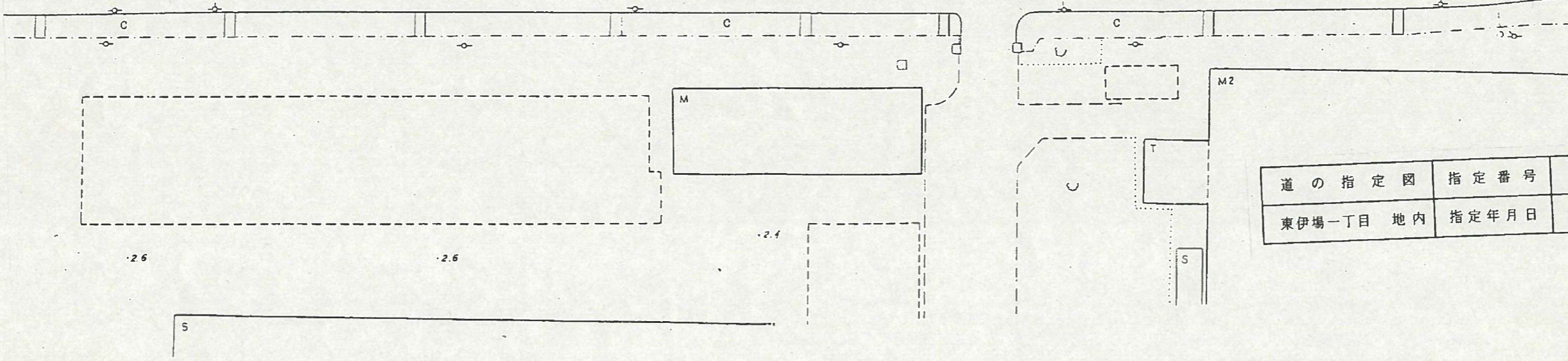


道の指定図	指定番号	30-518
東伊場一丁目 地内	指定年月日	S30.5.17





2.6 主要地方道 浜松・雄踏線 2.7 A



道の指定図	指定番号	30-518
東伊場一丁目 地内	指定年月日	S30.5.17

道の指定図	指定番号	30-518
東伊場一丁目 地内	指定年月日	S30.5.17



に

接

続

南

伊

町名	
縮尺	1:600

