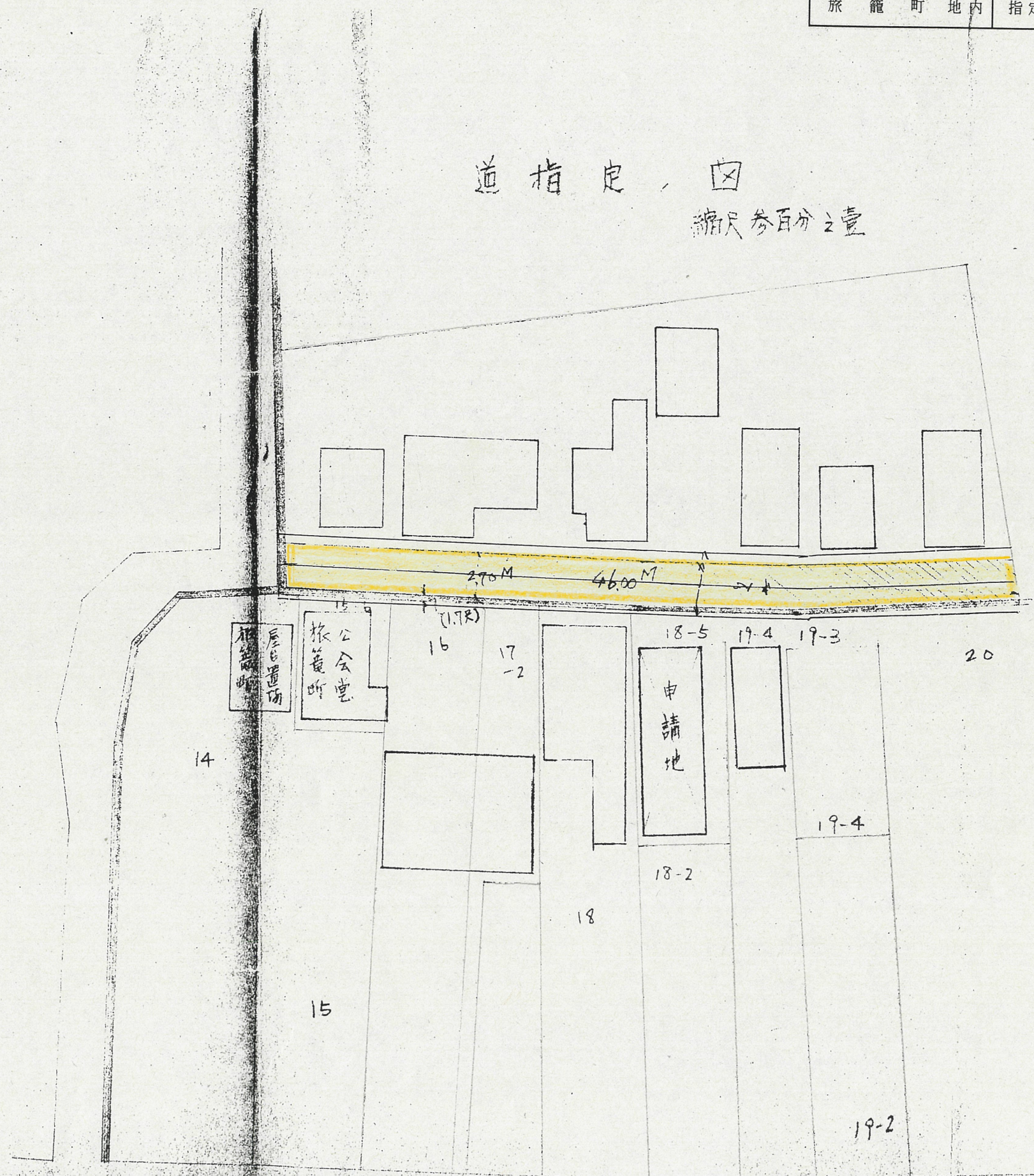
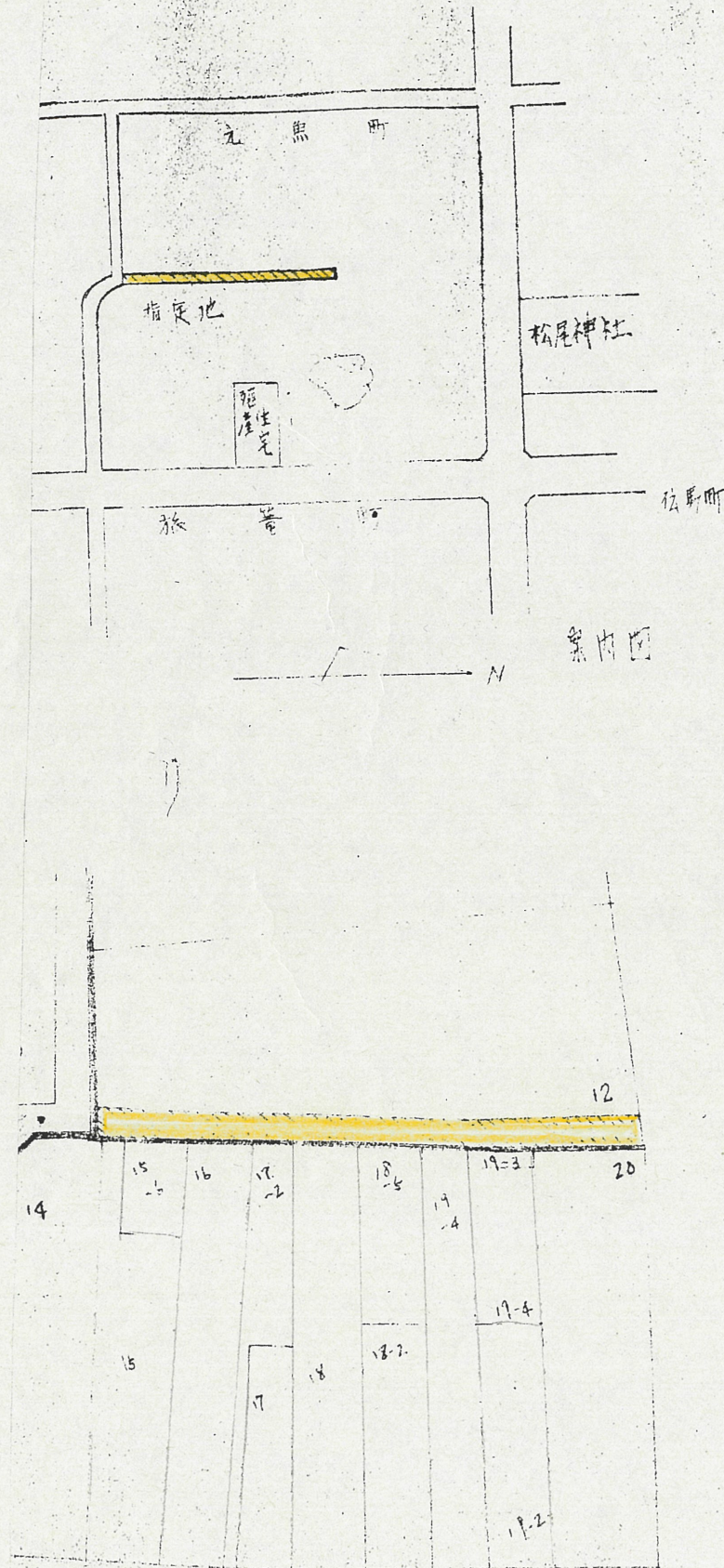


道の指定図	指定番号	29-454
旅籠町地内	指定年月日	S30.2.1

道指定図

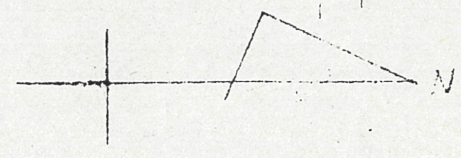
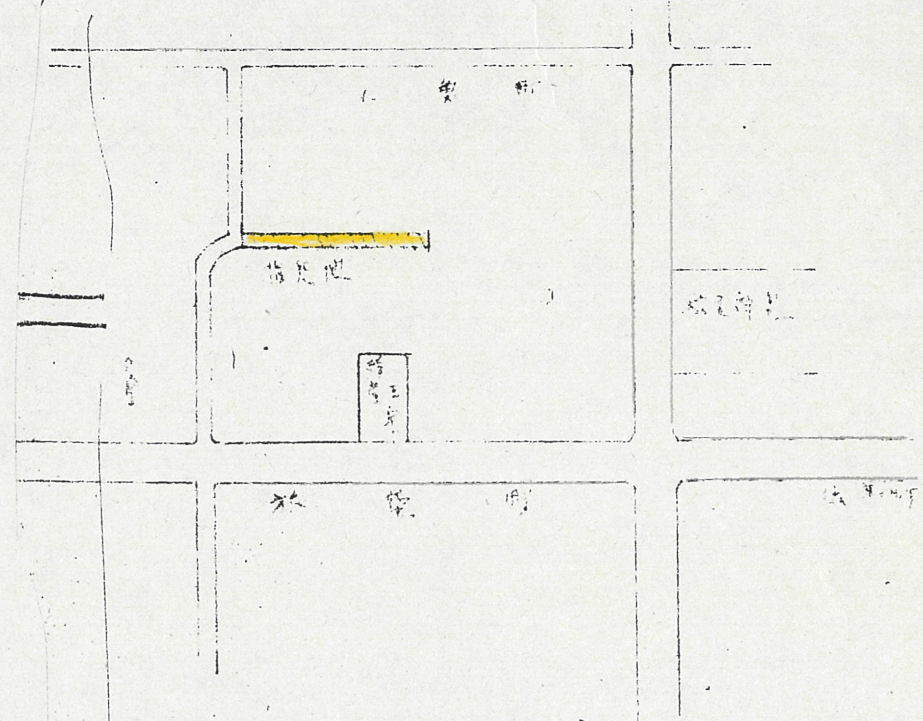
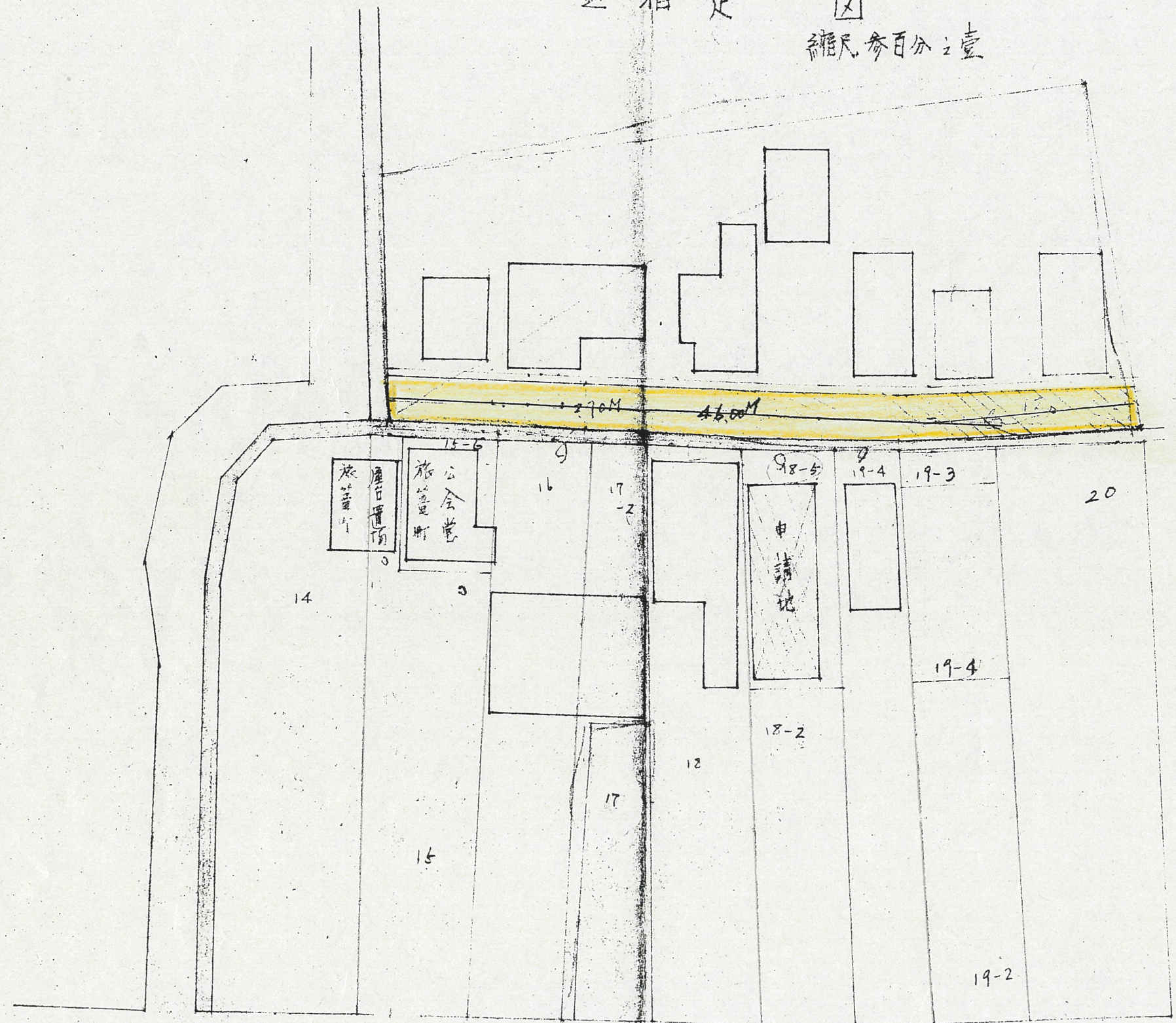
縮尺 参百分之一



道の指定図	指定番号	29-454
旅籠町地内	指定年月日	S30.2.1

退指定 図
縮尺 百分之一

印 旅籠町十三番地



東向き

国道一号线

1502