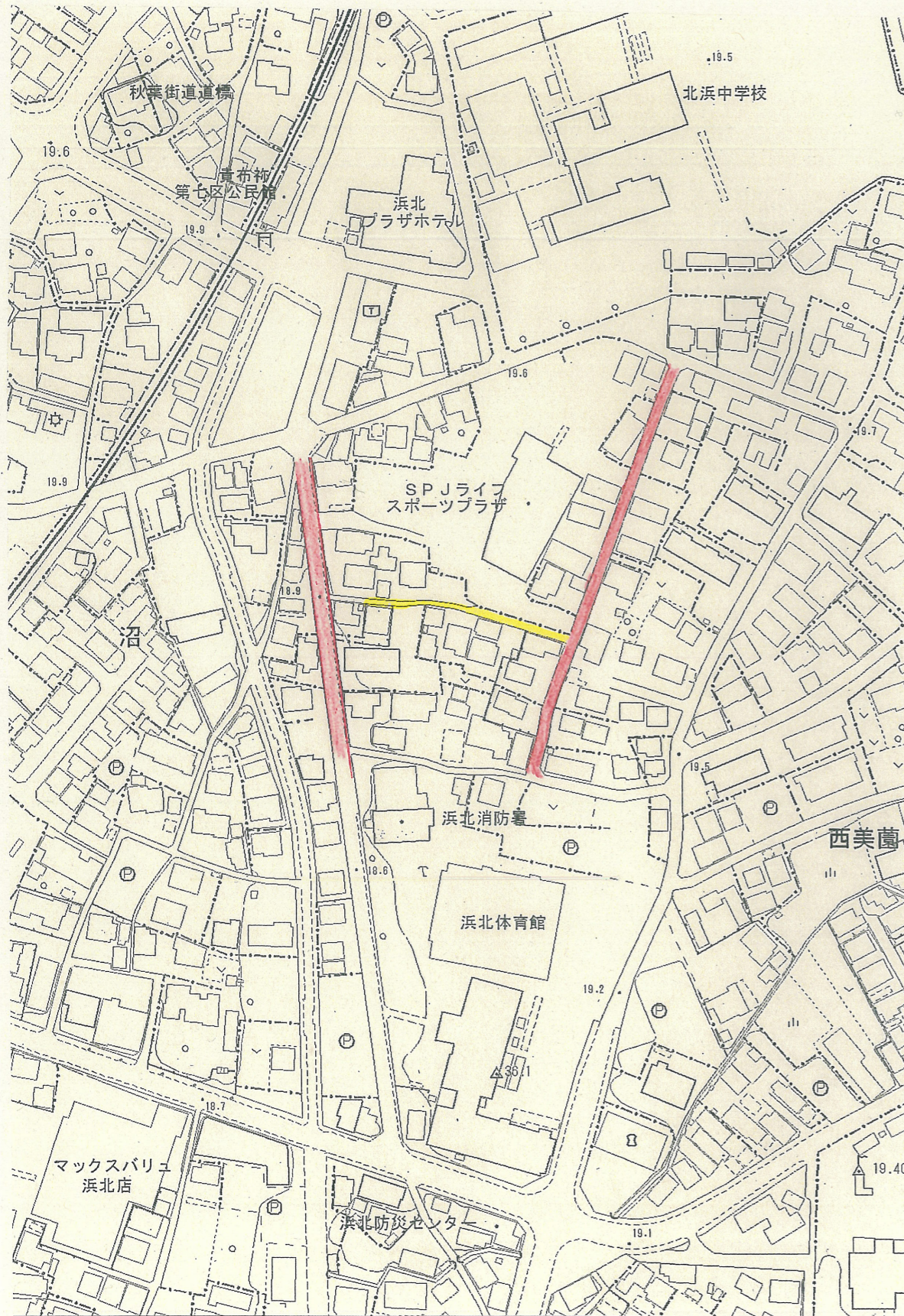


位置図



縮尺: 約 1/2500



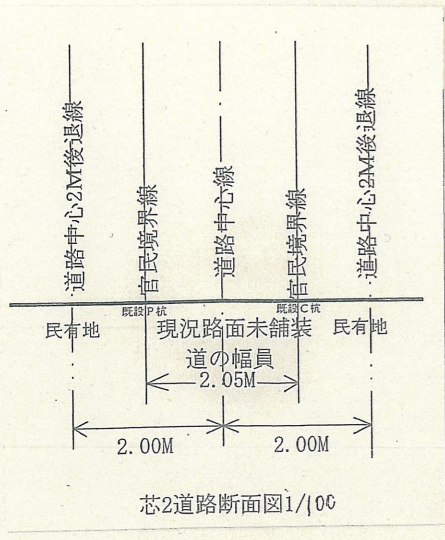
公図写し 1/500

- ・この図面に示す道路は、建築基準法第42条第2項に基づく道の指定を受けたものです。
- ・この図面は、閲覧用に作成したもので、道の指定の証明にはなりません。
- ・ご不明な点については、下記担当までお問い合わせください。

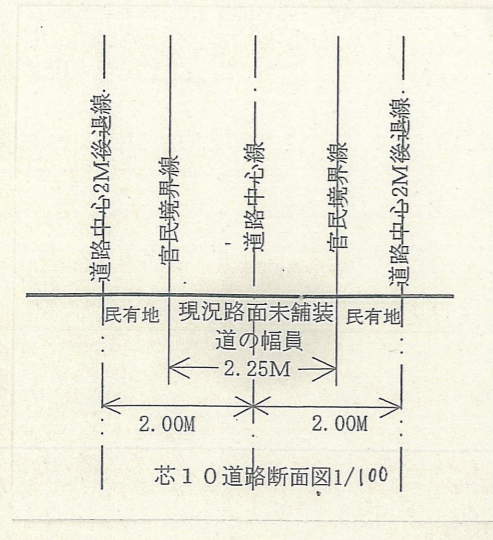
浜松市都市整備部建築行政課 TEL(053)-457-2471  
 (北部都市整備事務所 TEL(053)-585-1154)

指定番号日付 : 第1-4号 令和2年3月16日

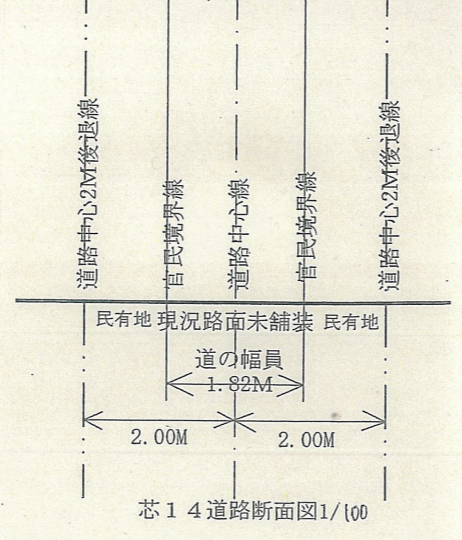
No. 157-1



芯2道路断面図1/100

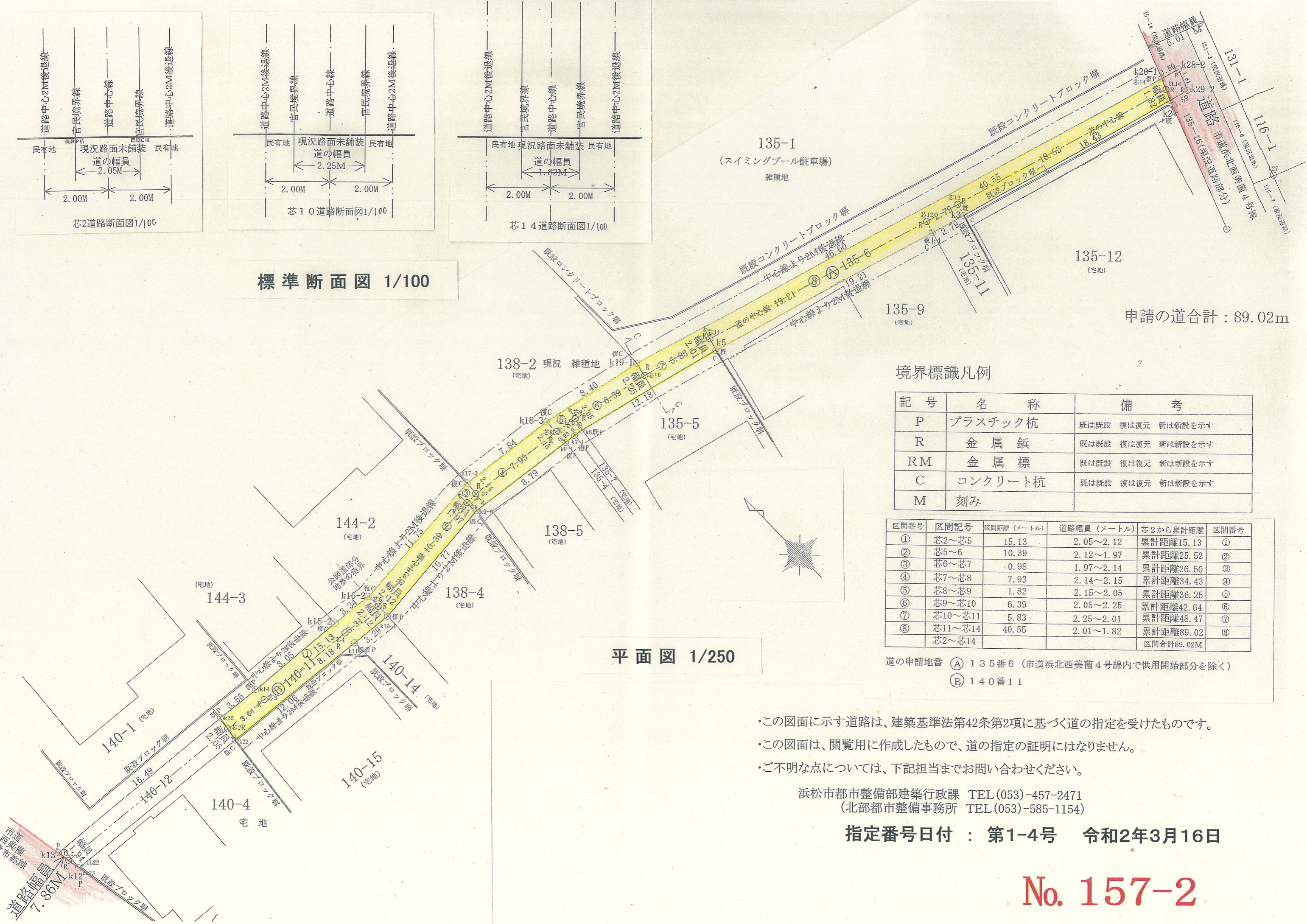


芯10道路断面図1/100



芯14道路断面図1/100

標準断面図 1/100



平面図 1/250

申請の道合計：89.02m

境界標識凡例

記号	名称	備考
P	プラスチック杭	既設既設 復は復元 新は新設を示す
R	金属釘	既設既設 復は復元 新は新設を示す
RM	金属標	既設既設 復は復元 新は新設を示す
C	コンクリート杭	既設既設 復は復元 新は新設を示す
M	刻み	

区間番号	区間記号	区間距離 (メートル)	道路幅員 (メートル)	芯2から累計距離	区間番号
①	芯2～芯5	15.13	2.05～2.12	累計距離15.13	①
②	芯5～6	10.39	2.12～1.97	累計距離25.52	②
③	芯6～芯7	0.98	1.97～2.14	累計距離26.50	③
④	芯7～芯8	7.93	2.14～2.15	累計距離34.43	④
⑤	芯8～芯9	1.82	2.15～2.05	累計距離36.25	⑤
⑥	芯9～芯10	6.39	2.05～2.25	累計距離42.64	⑥
⑦	芯10～芯11	5.83	2.25～2.01	累計距離48.47	⑦
⑧	芯11～芯14	40.55	2.01～1.82	累計距離89.02	⑧
				区間合計89.02M	

道の申請地番 ① 135番6 (市道浜北西美園4号線内で供用開始部分を除く)  
 ② 140番11

- ・この図面に示す道路は、建築基準法第42条第2項に基づく道の指定を受けたものです。
- ・この図面は、閲覧用に作成したもので、道の指定の証明にはなりません。
- ・ご不明な点については、下記担当までお問い合わせください。

浜松市都市整備部建築行政課 TEL(053)-457-2471  
 (北部都市整備事務所 TEL(053)-585-1154)

指定番号日付：第1-4号 令和2年3月16日

No. 157-2