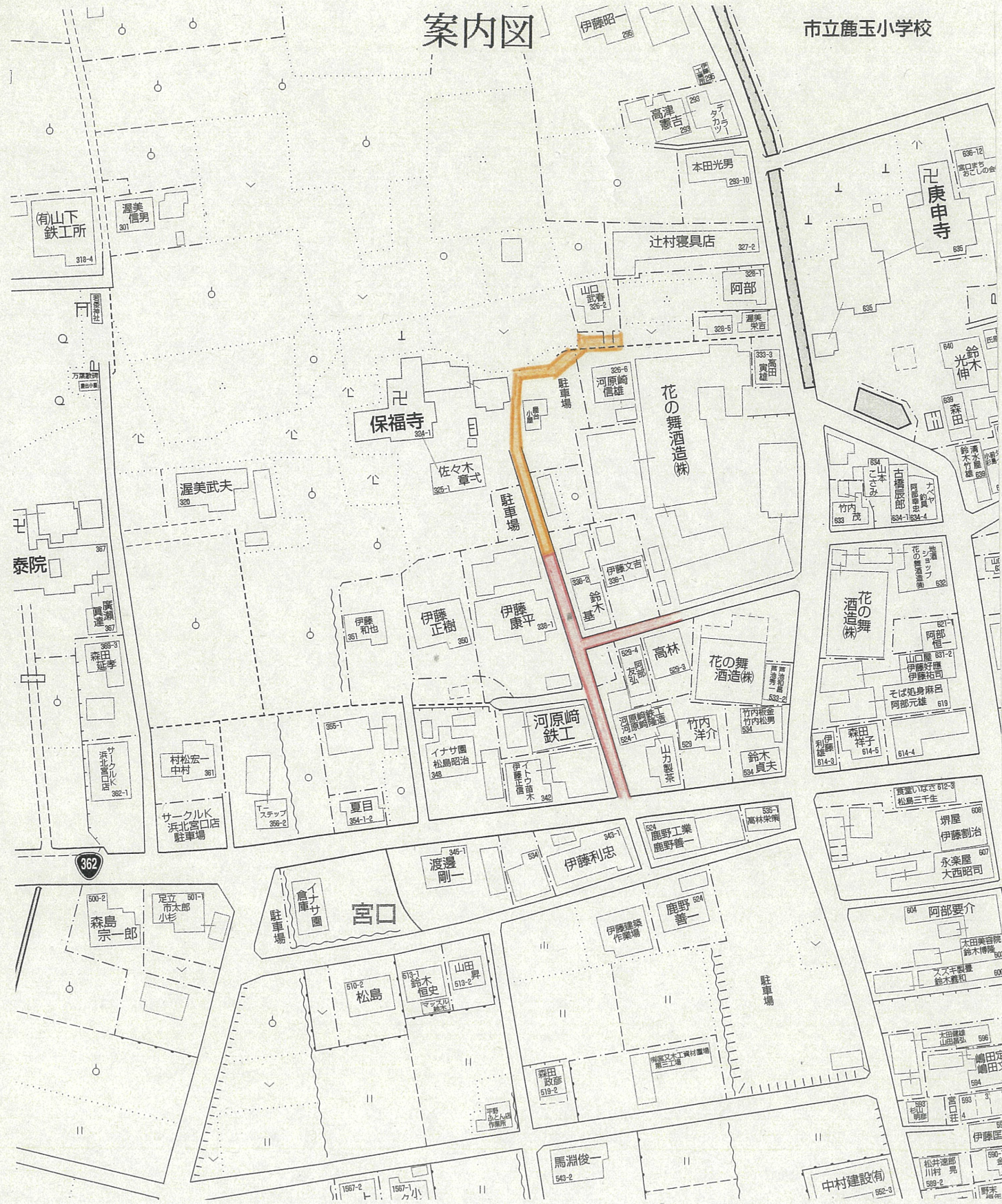
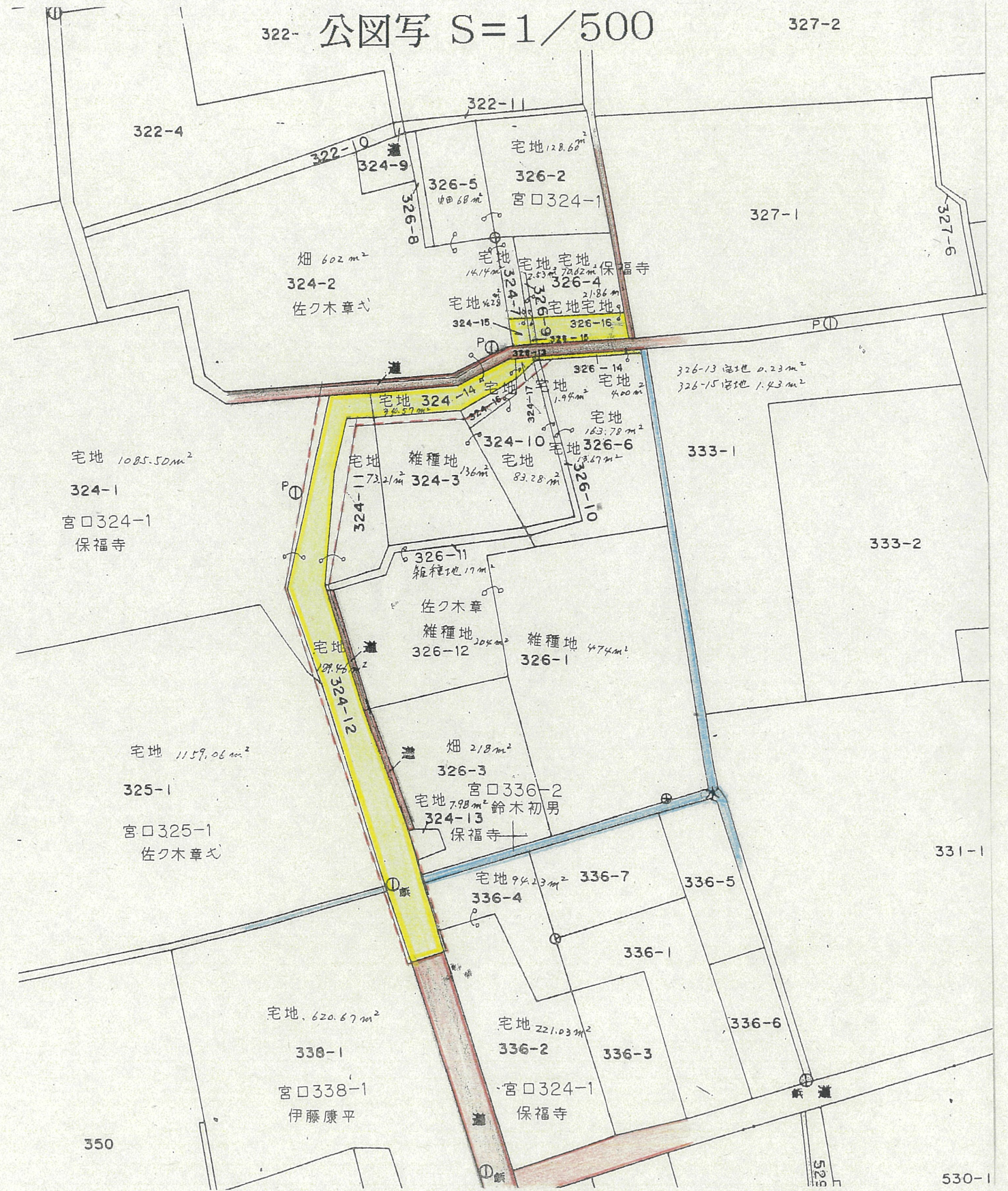


案内図

市立鹿玉小学校



公図写 S=1/500

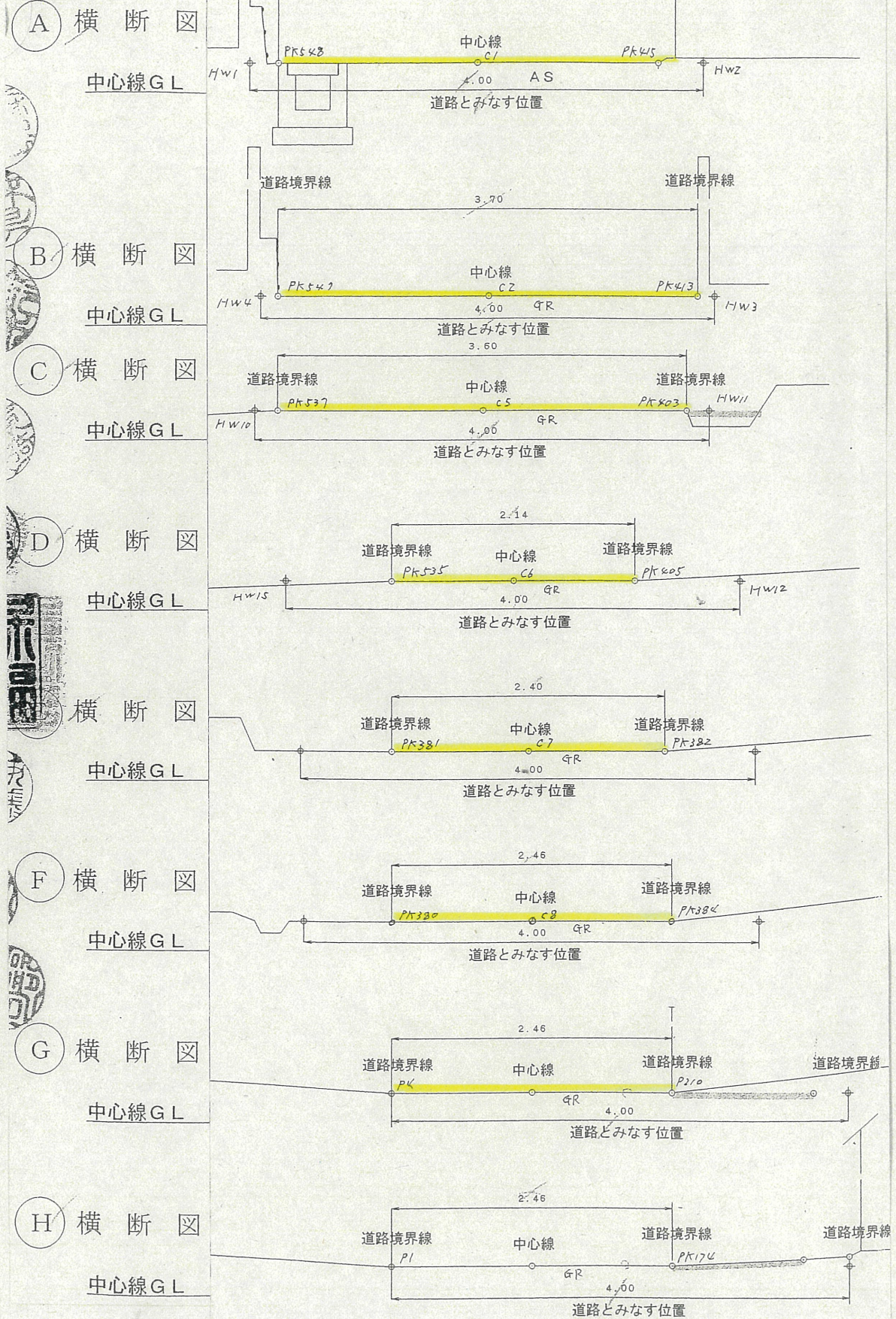
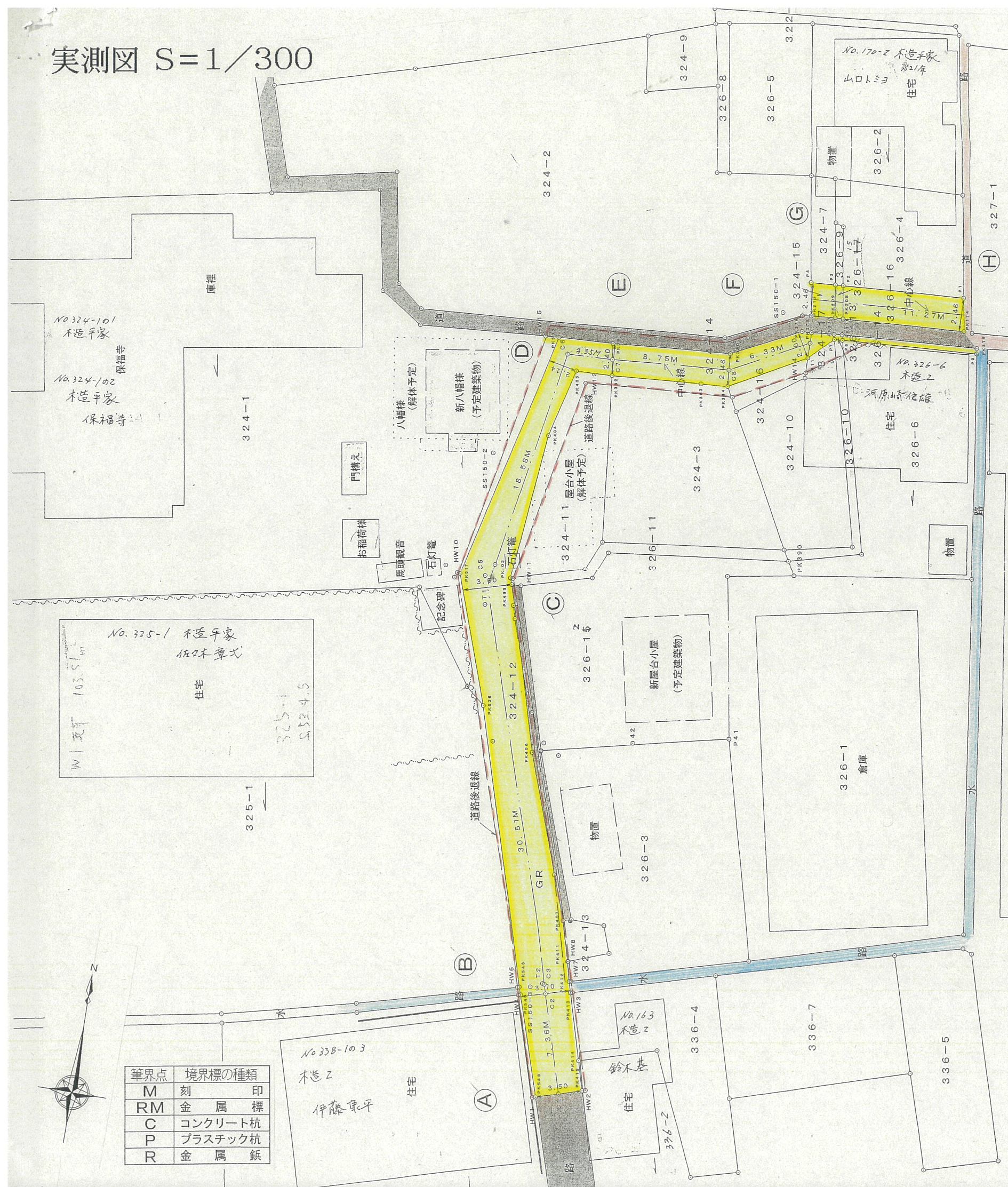


- ・この図面に示す道路は、建築基準法第42条第2項の規定による道の指定を指定したものです。
- ・この図面は、閲覧用に作成したものの写しで、道の指定の証明にはなりません。
- ・不明な点については、下記までお問い合わせください。

浜松市建築住宅部建築行政課 (北部建築事務所)
 TEL(053)457-2471 (585-1154)
 浜松市指令建建 第19-1号 H19.7.5

実測図 S=1/300

横断図 S=1/50



筆界点	境界標の種類
M	刻 印
RM	金 属 標
C	コンクリート杭
P	プラスチック杭
R	金 属 鈎

- ・この図面に示す道路は、建築基準法第42条第2項の規定による道の指定を指定したものです。
- ・この図面は、閲覧用に作成したものの写しで、道の指定の証明にはなりません。
- ・不明な点については、下記までお問い合わせください。

浜松市建築住宅部建築行政課 (北部建築事務所)
 TEL (053) 457-2471 (585-1154)
 浜松市指令建建 第19-1号 H19.7.5