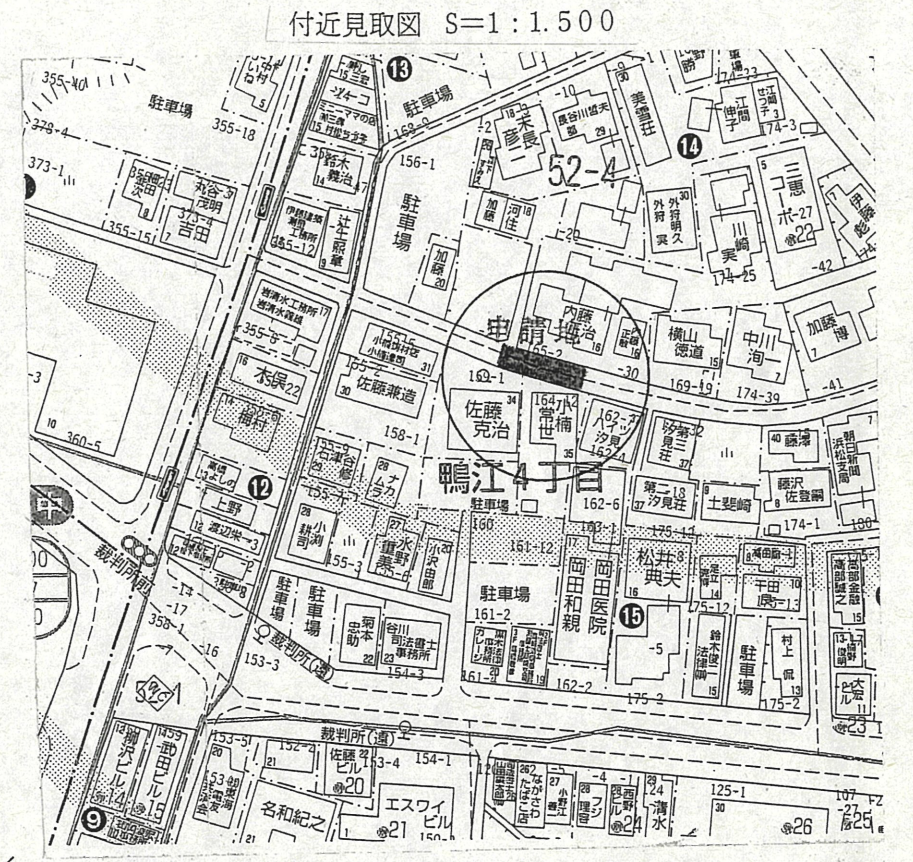
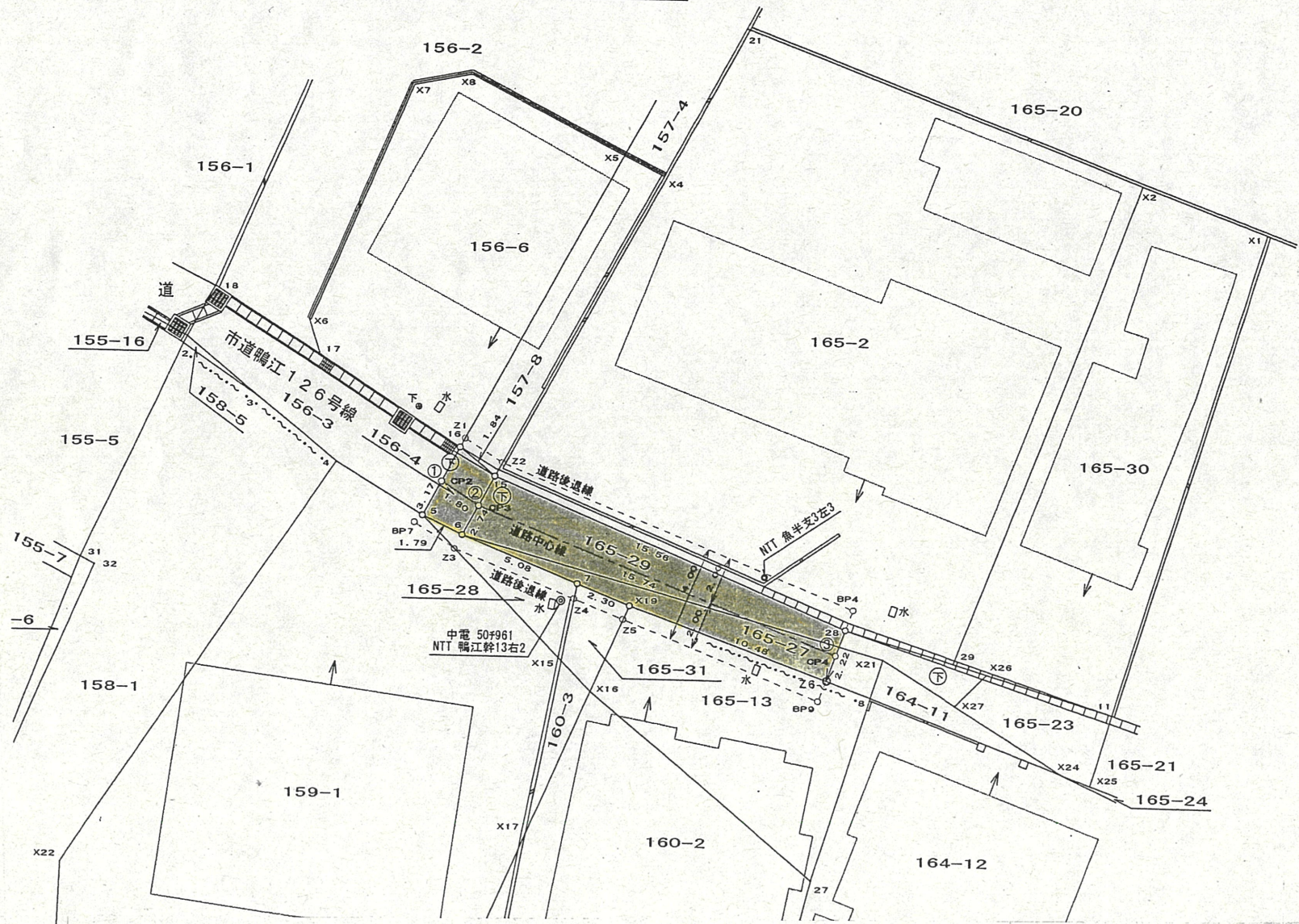


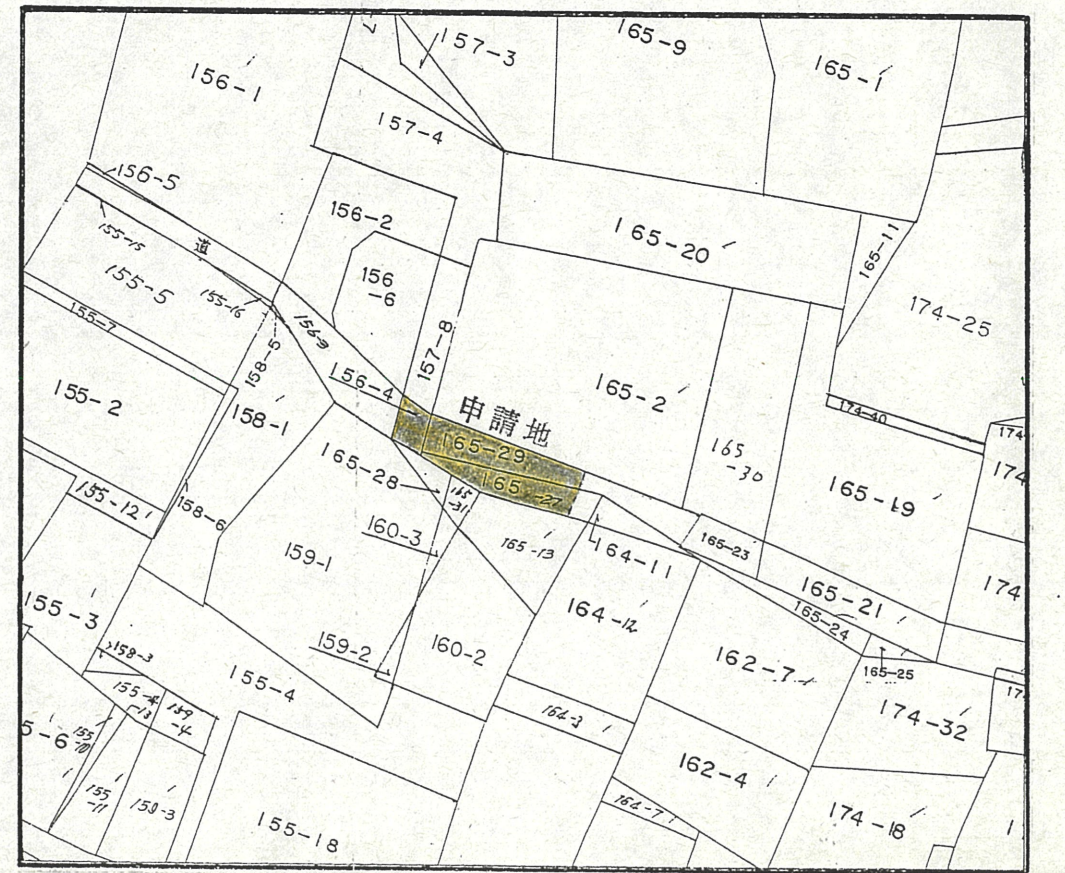
道の指定図	指定番号	18-2
鴨江四丁目 地内	指定年月日	H18.9.29

実測図 S=1:250

所在：浜松市鴨江四丁目



公図写 S=1:600



座標リスト

点名	X座標	Y座標	点名	X座標	Y座標
CP2	74.291	143.486	Z6	66.444	159.253
CP3	73.321	145.007	Z1	76.070	144.416
CP4	67.489	159.630	Z2	75.099	145.945
16	75.701	144.221	BP4	69.371	160.309
15	74.537	145.647	BP7	72.595	142.427
28	68.535	160.006	Z3	71.544	144.062
5	72.881	142.752	Z4	69.586	148.971
6	72.105	144.366	Z5	68.784	150.983
7	70.197	149.085	BP9	65.607	158.950
X19	69.334	151.219			