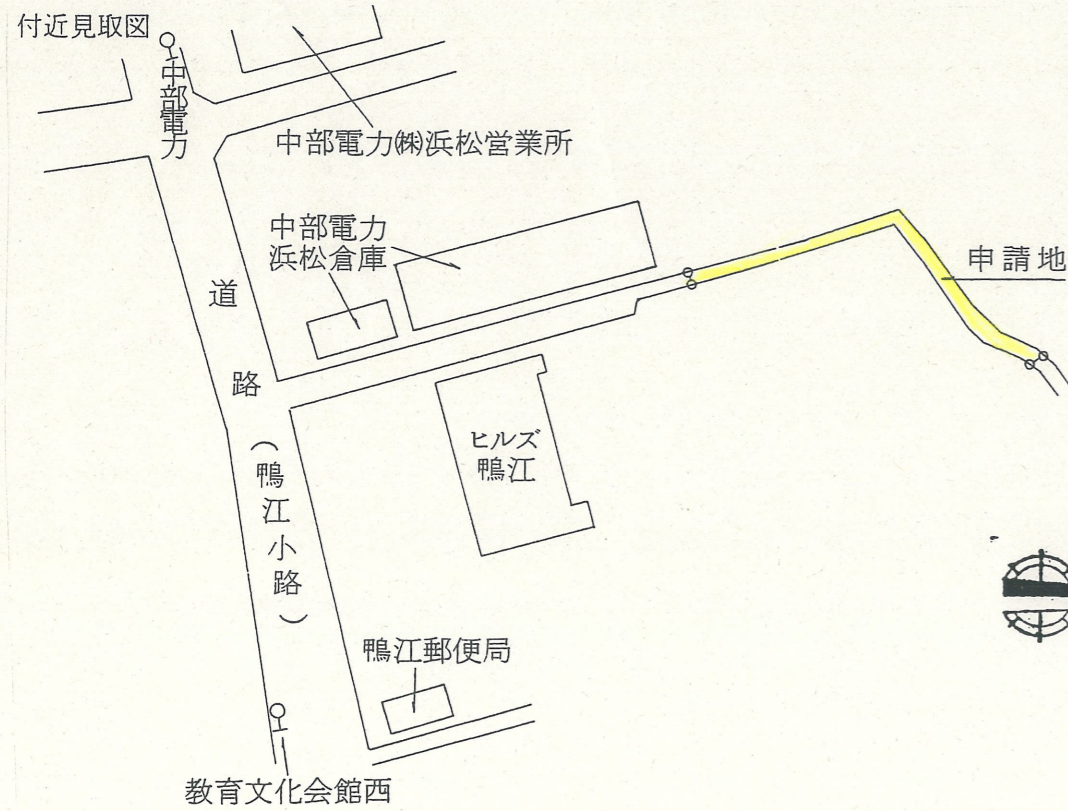
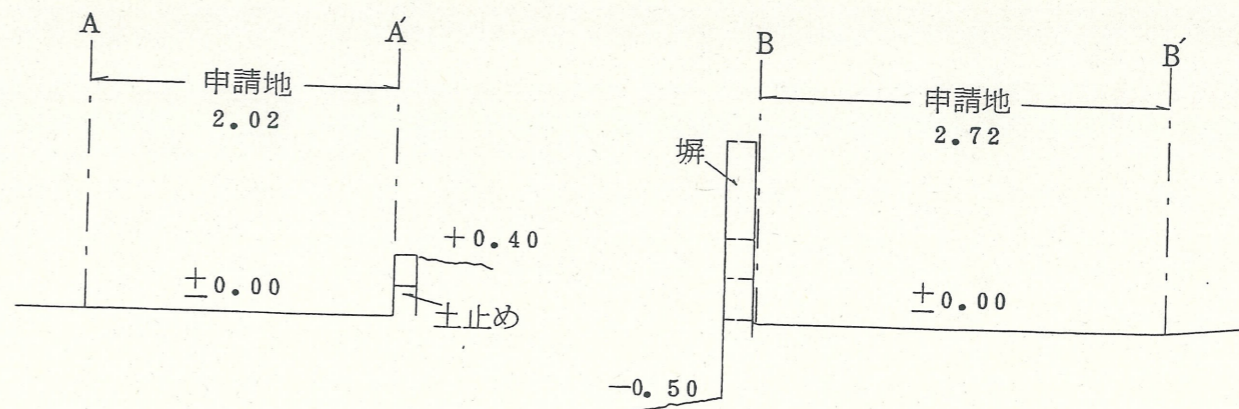


筆界標略号 S…石杭 C…コンクリート杭 P…プラスチック杭 R…金属錐 W…木杭 M…刻印 ()

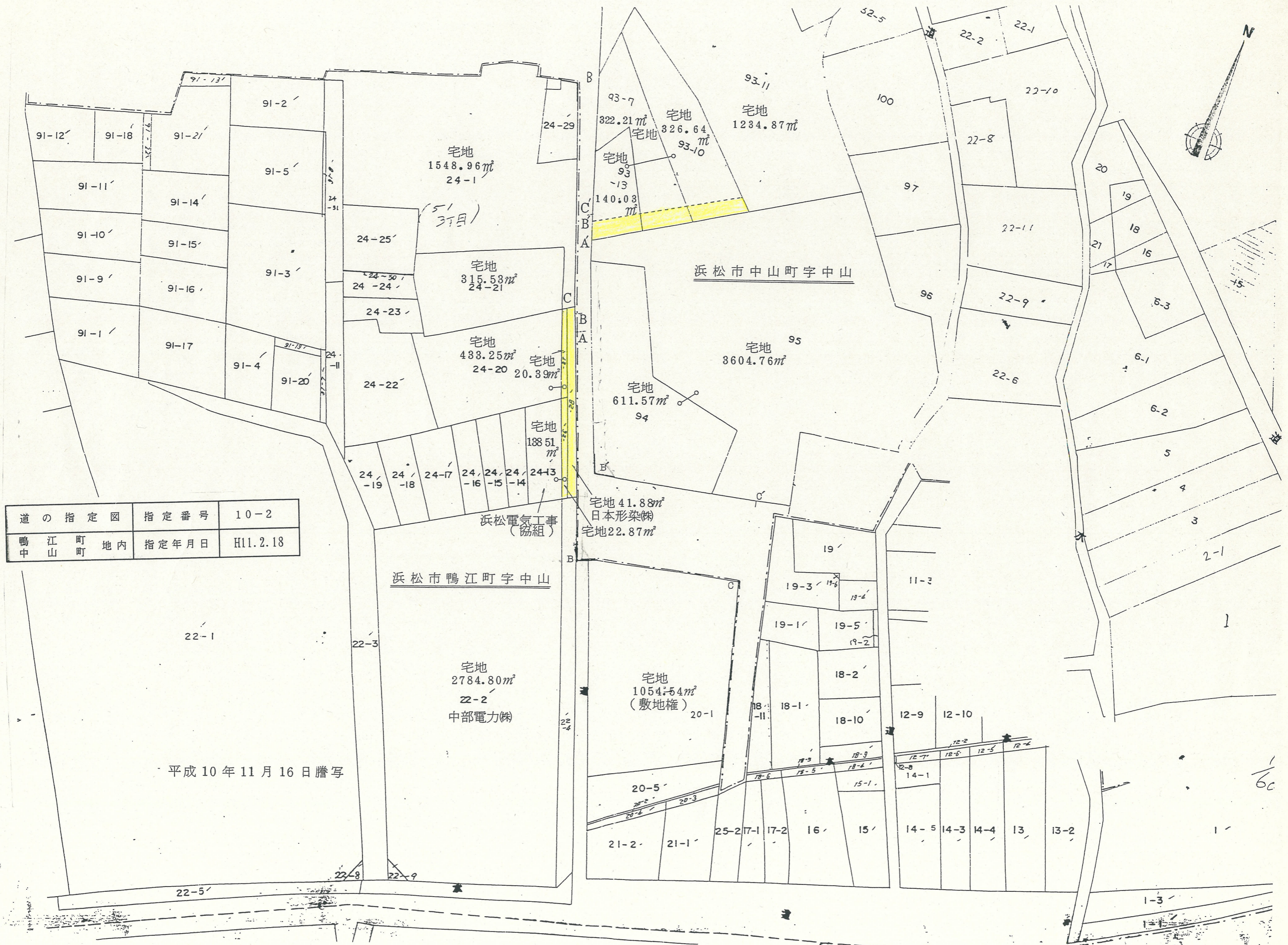
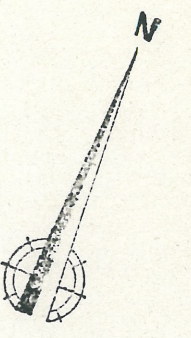


道路断面図



A ~ I 36.32m
J ~ R 36.39m
総延長距離 72.71m

縮尺 1:250 単位 m



道の指定図	指定番号	10-2
鴨江町地内	指定年月日	H11.2.18

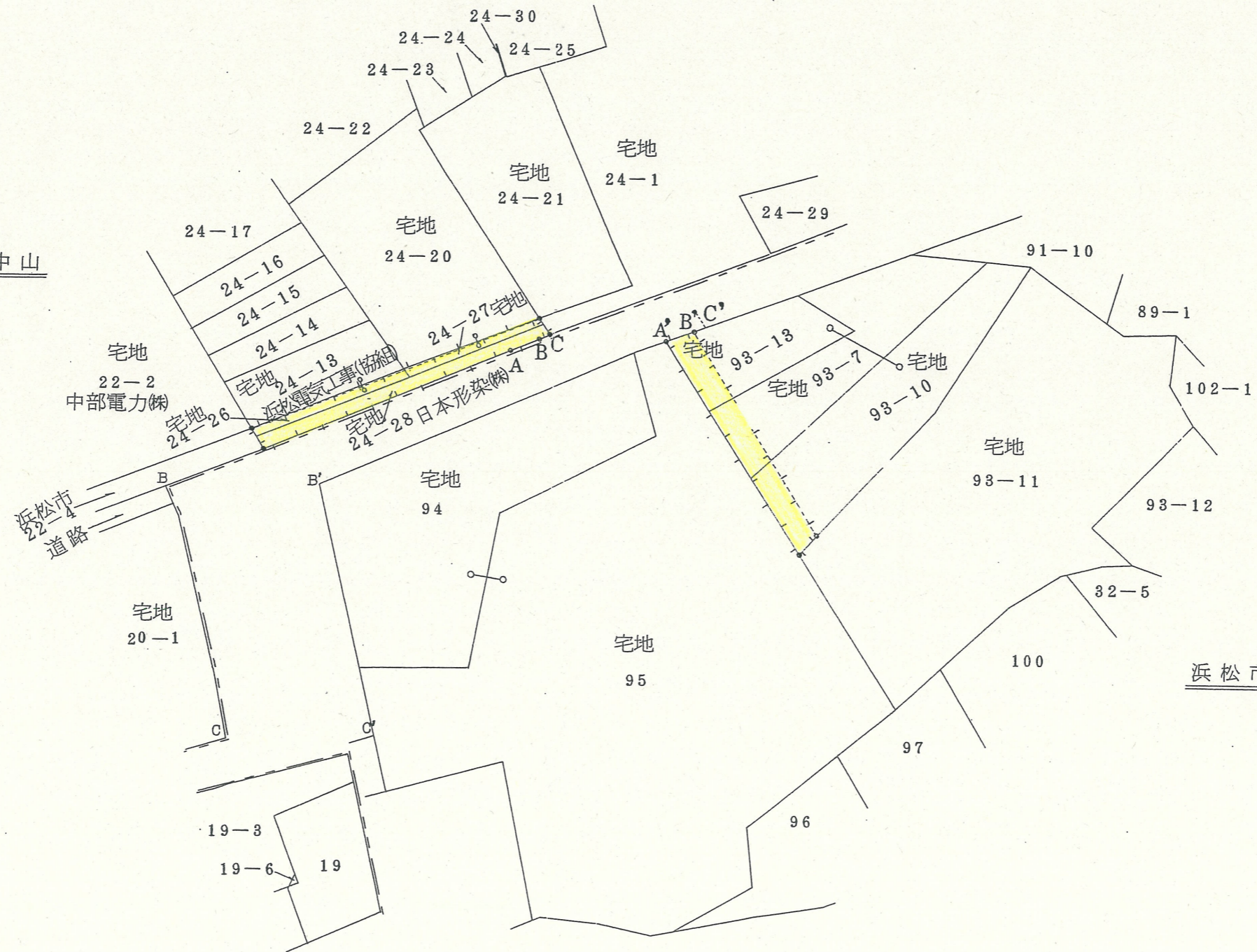
平成10年11月16日 謄写

1/600

1/600

道の指定図	指定番号	10-2
鴨江町地内 中山町	指定年月日	H11.2.18

浜松市鴨江町字中山



浜松市中山町字中山

縮尺 1:600