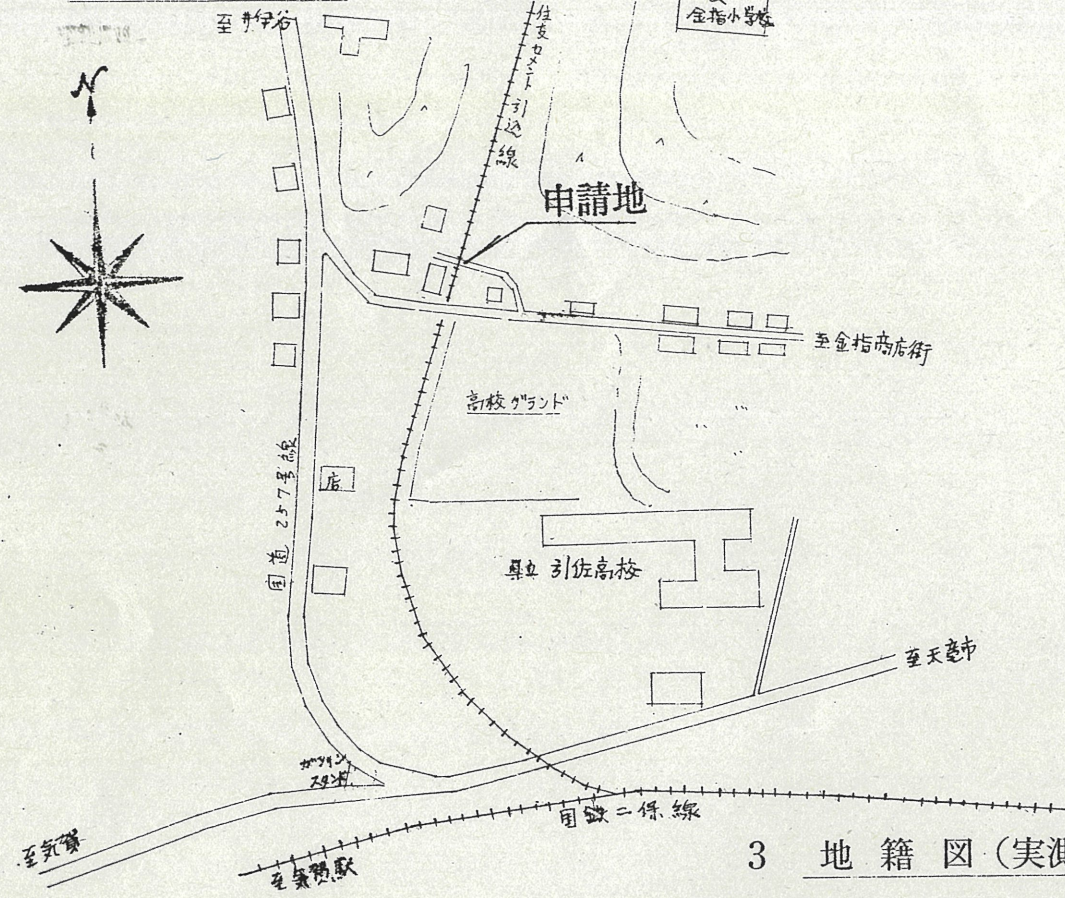
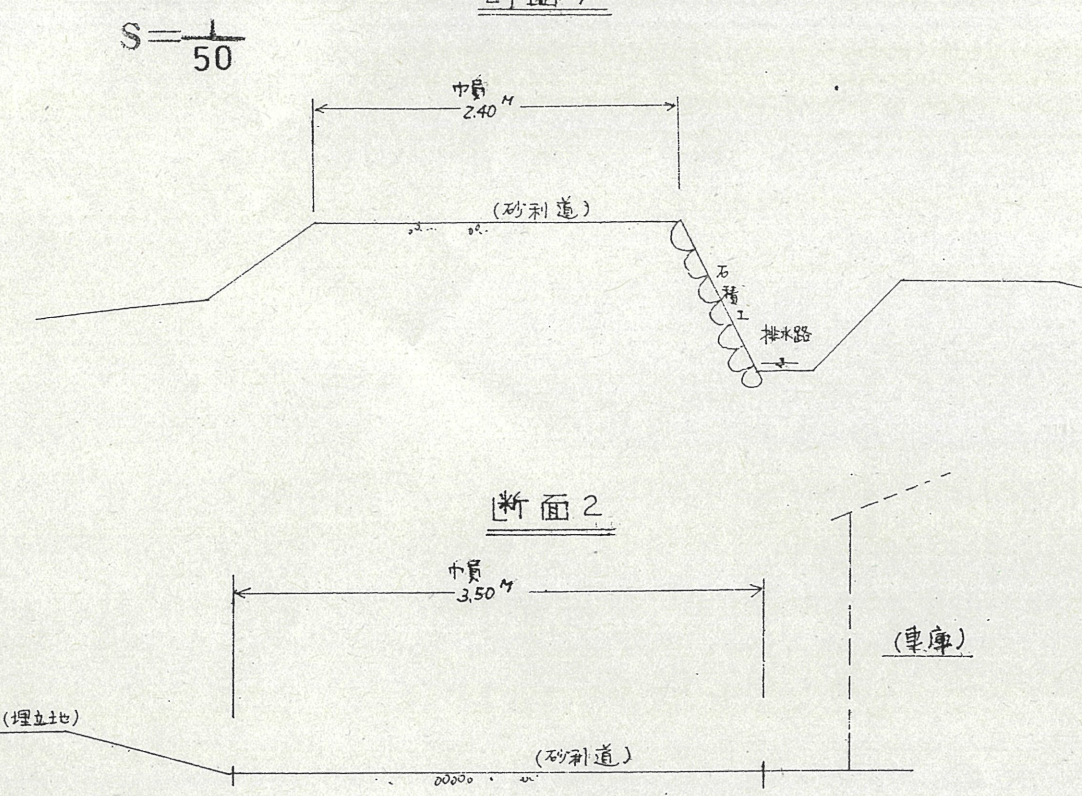


1 附近見取図

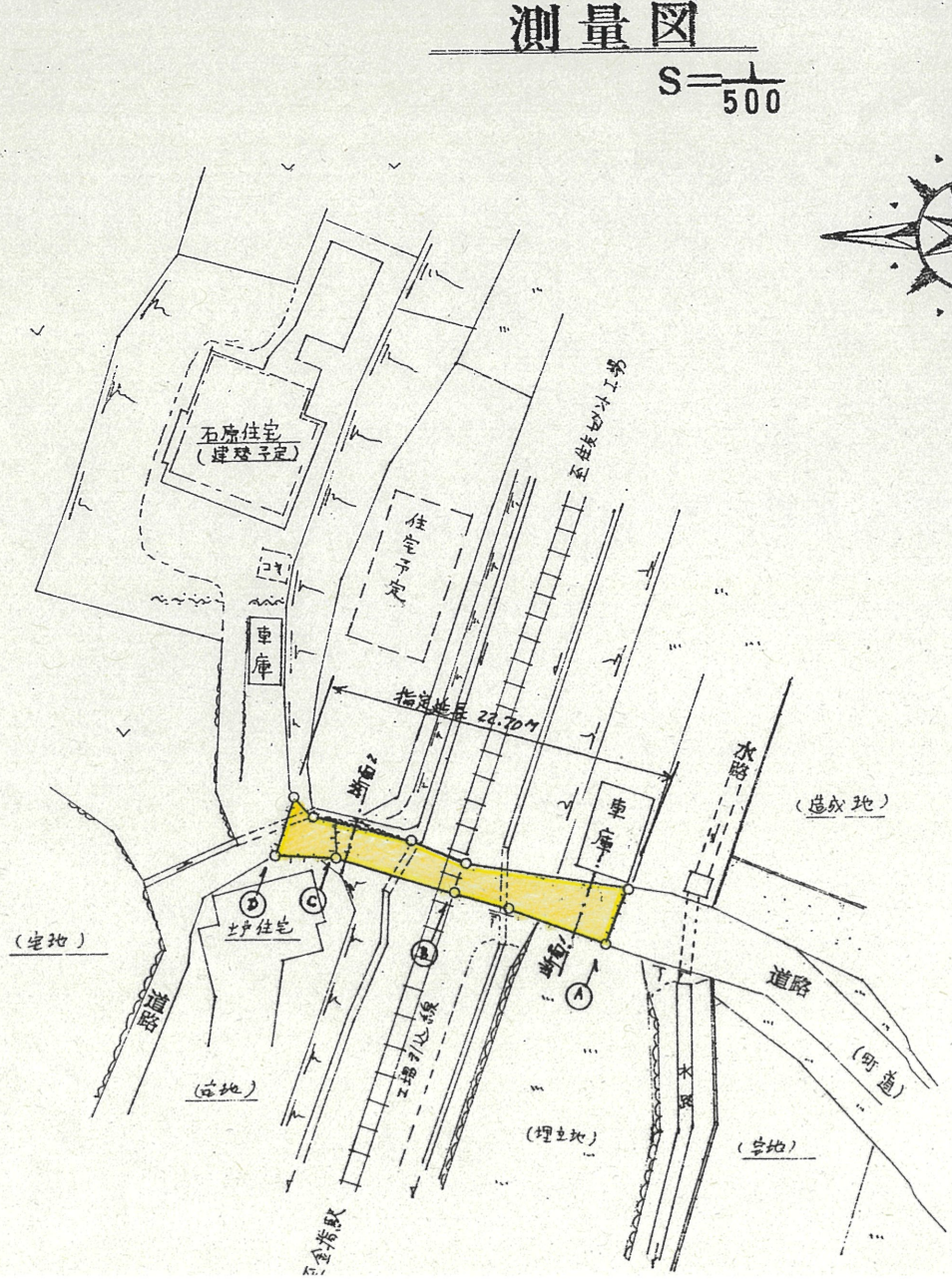


2 道路断面図



道の指定図	指定番号	土S59-1
引佐町金指	指定年月日	S59.4.26.

3 地籍図 (実測図及び公図写し)



測量図

S=1/500

公図写

S=1/500

引佐郡引佐町金指 地内

