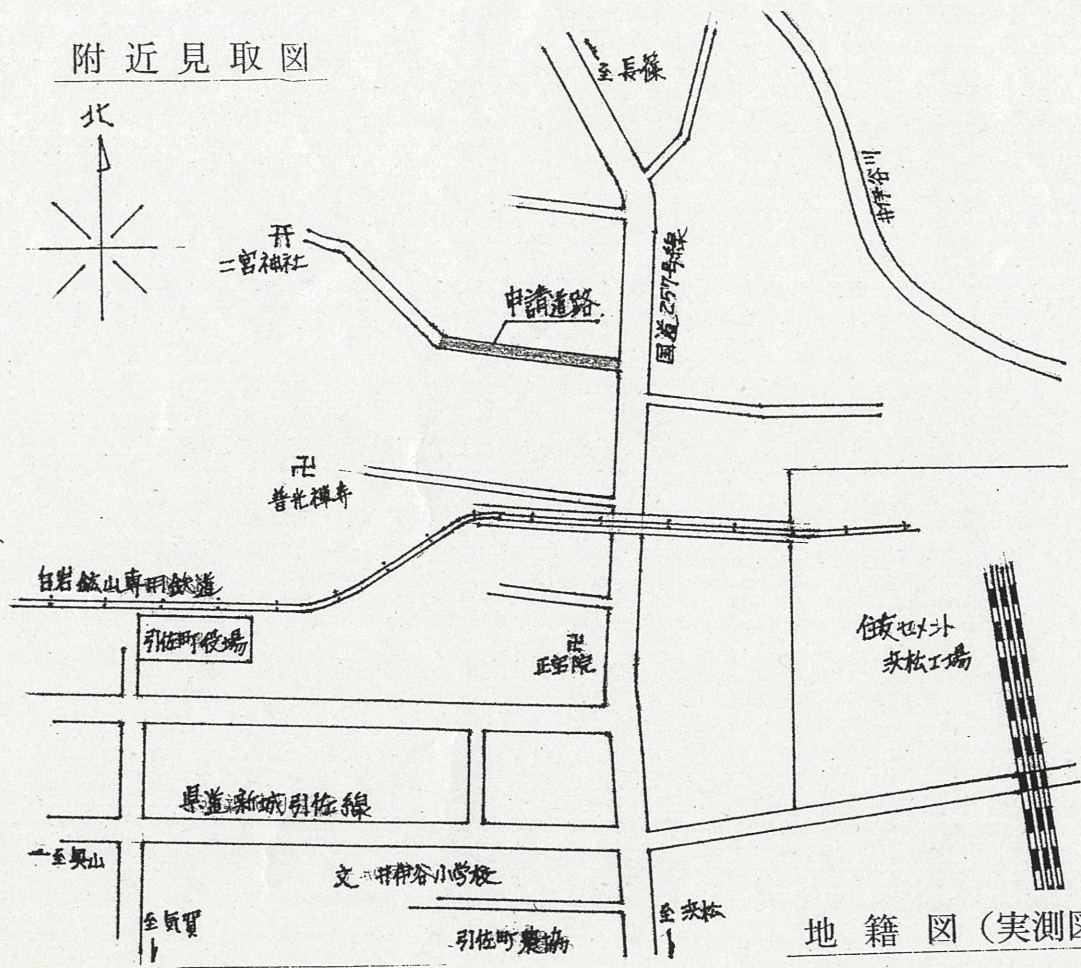


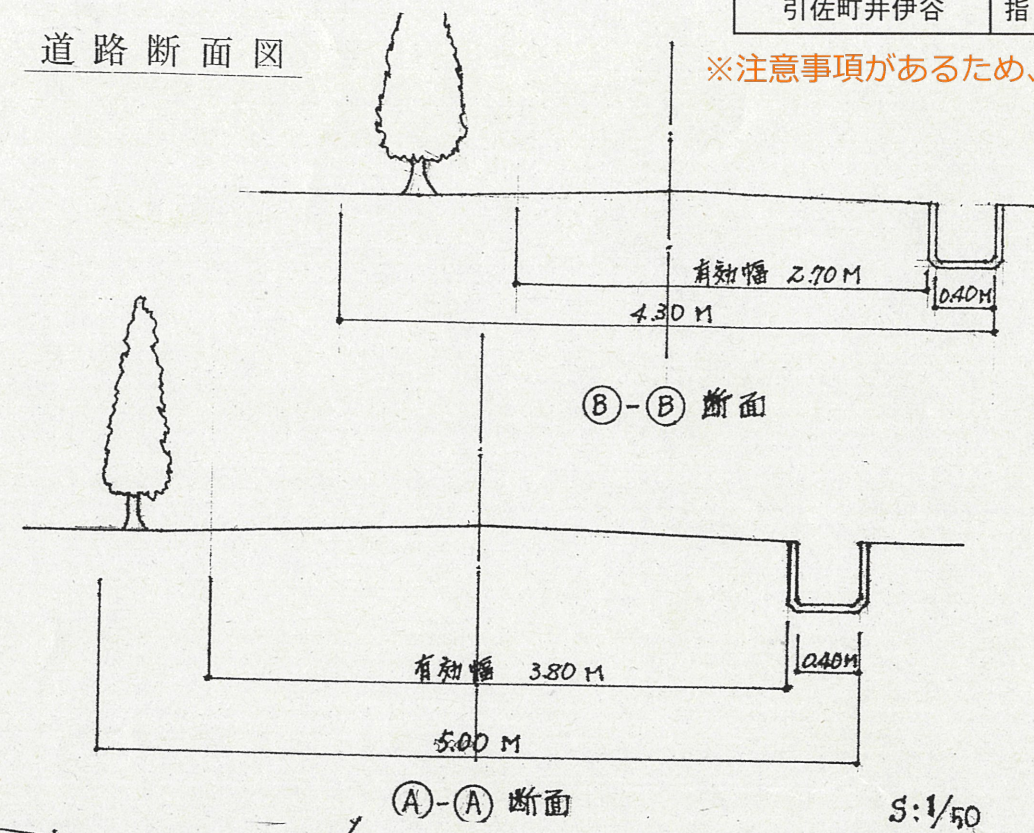
道の指定図	指定番号	土S56-1
引佐町井伊谷	指定年月日	S57.2.12.

※注意事項があるため、窓口にてご確認ください。

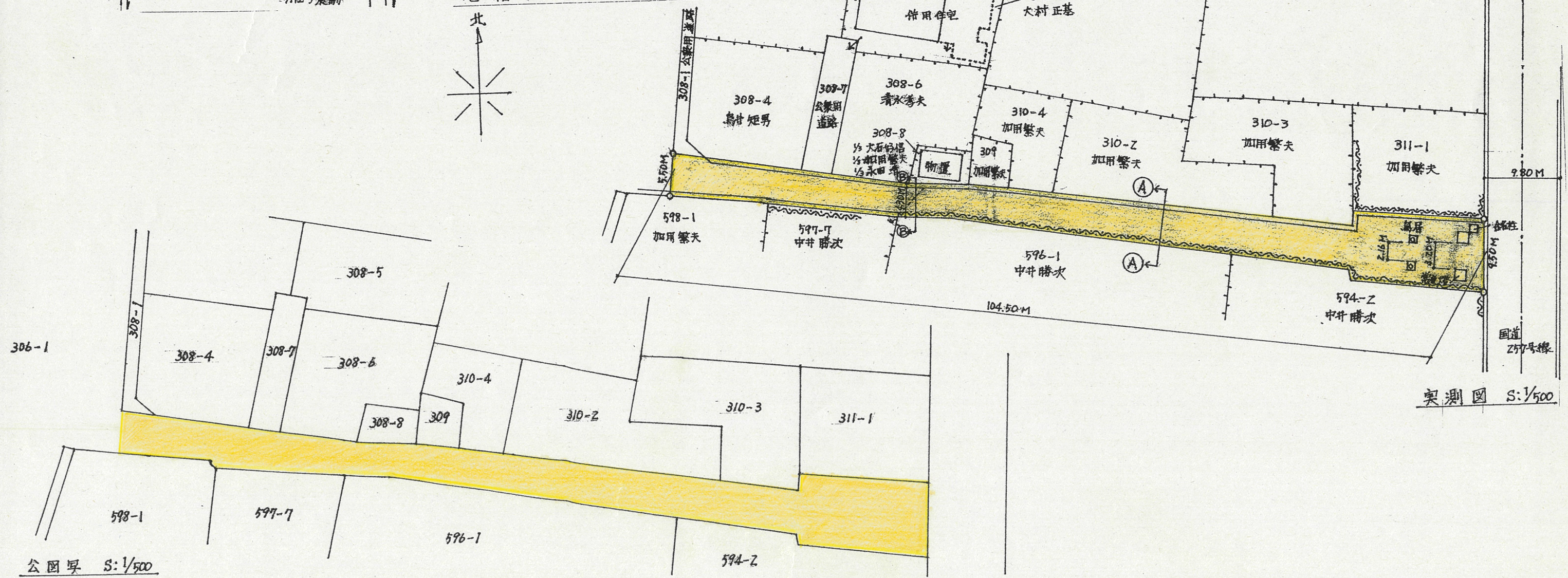
附近見取図



道路断面図



地籍図 (実測図及び公図写し)



公図写 S:1/500

実測図 S:1/500