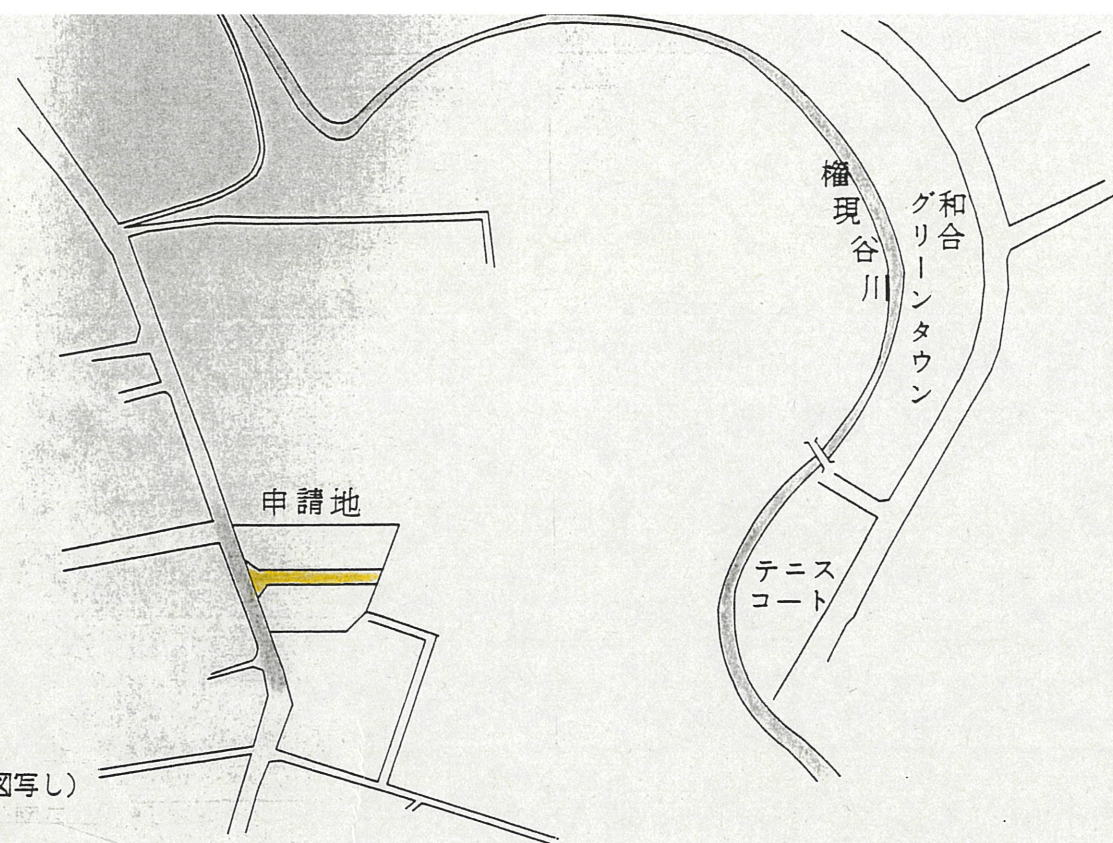
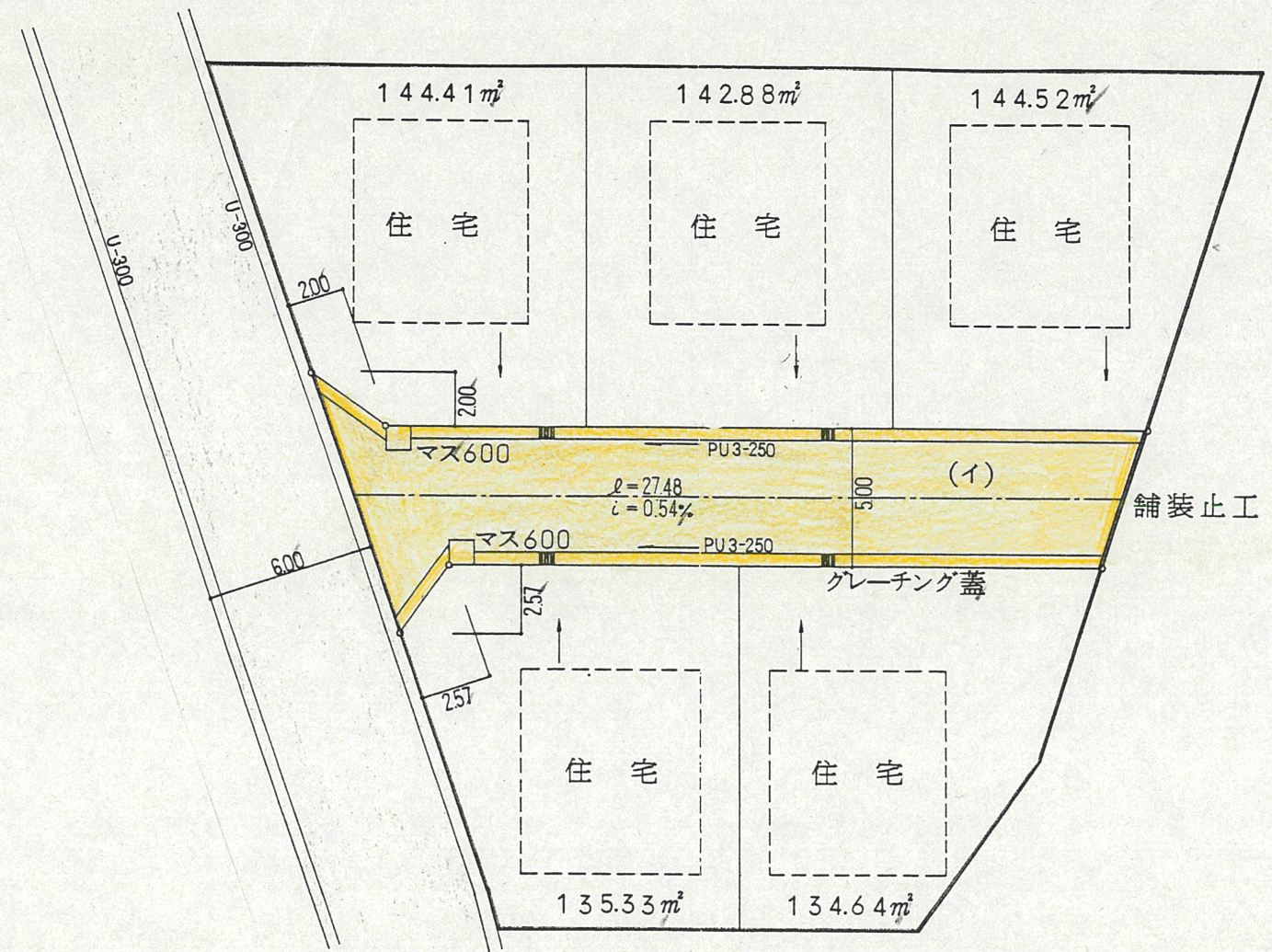


地籍図 (実測図及び公図写し)



実測平面図 S=1/250

開発面積 844.57㎡

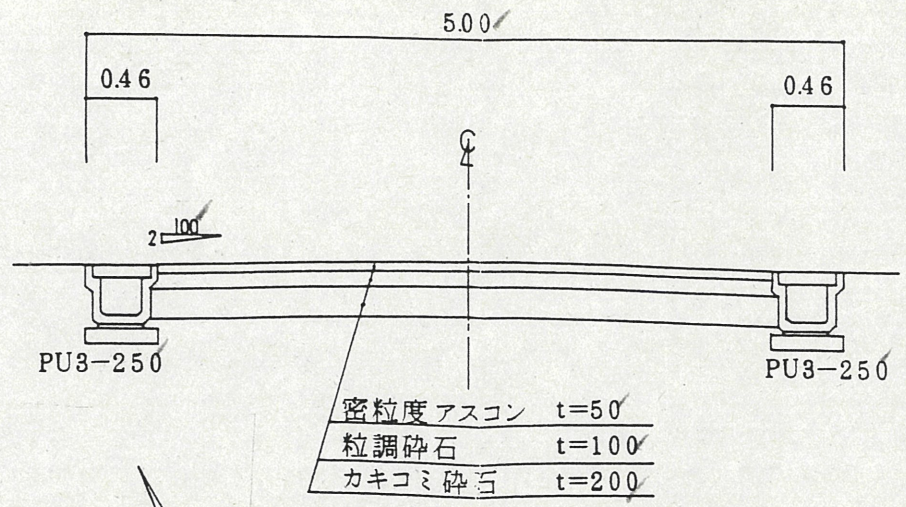


道路断面図

S=1/50

指定道路幅員 5.00m
有効幅員 5.00m

道路位置指定図	指定番号	9-7
和合町地内	指定年月日	H9.10.31



公図写 S=1:600

