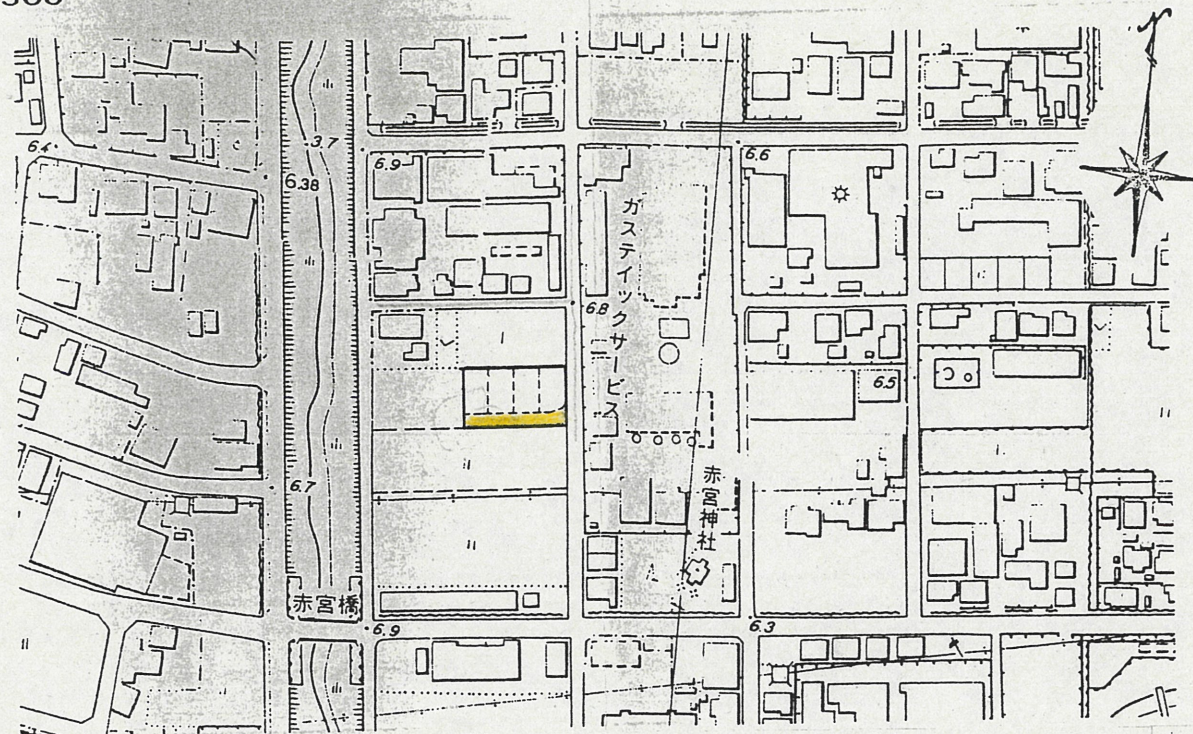


付近見取図

S=1:2500



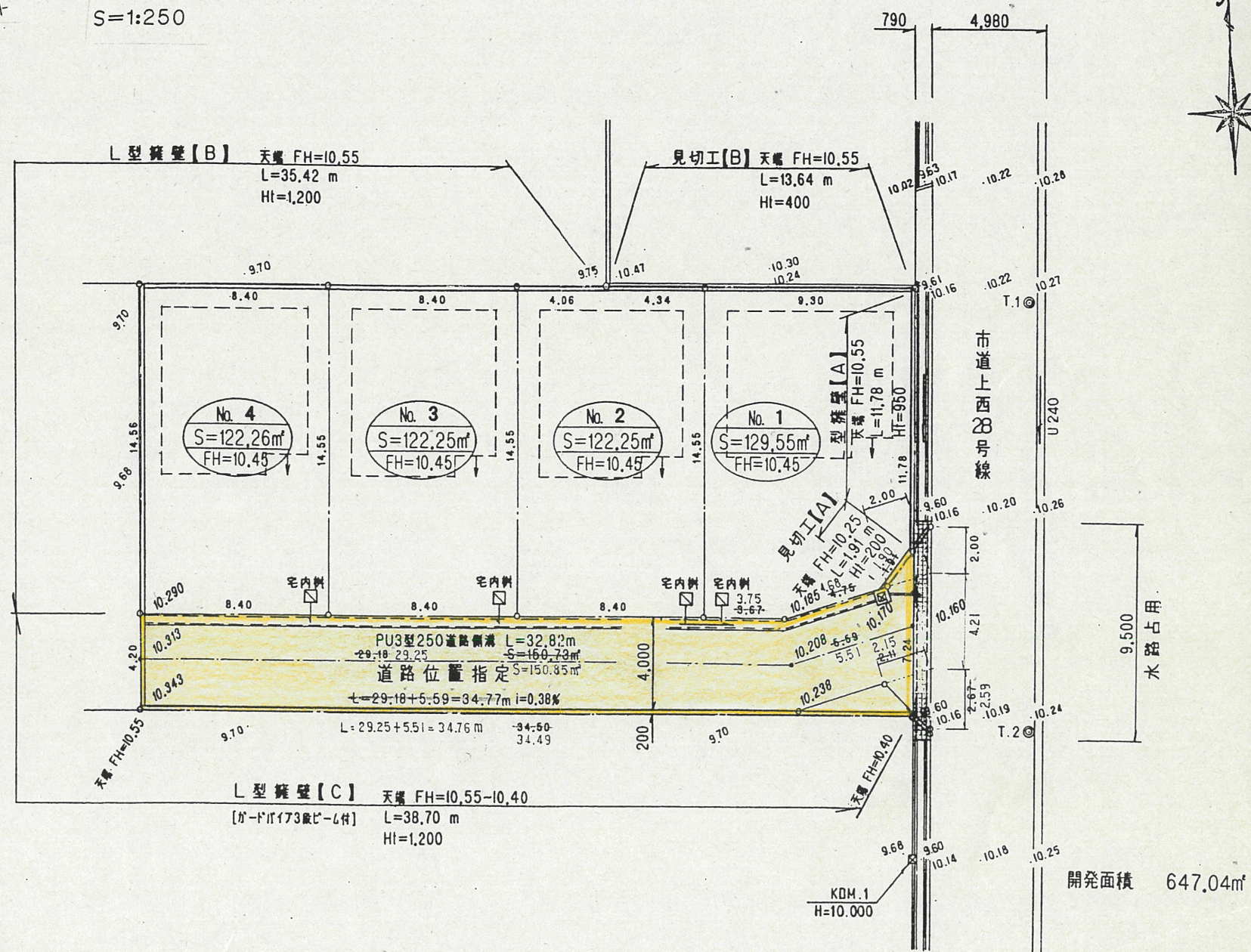
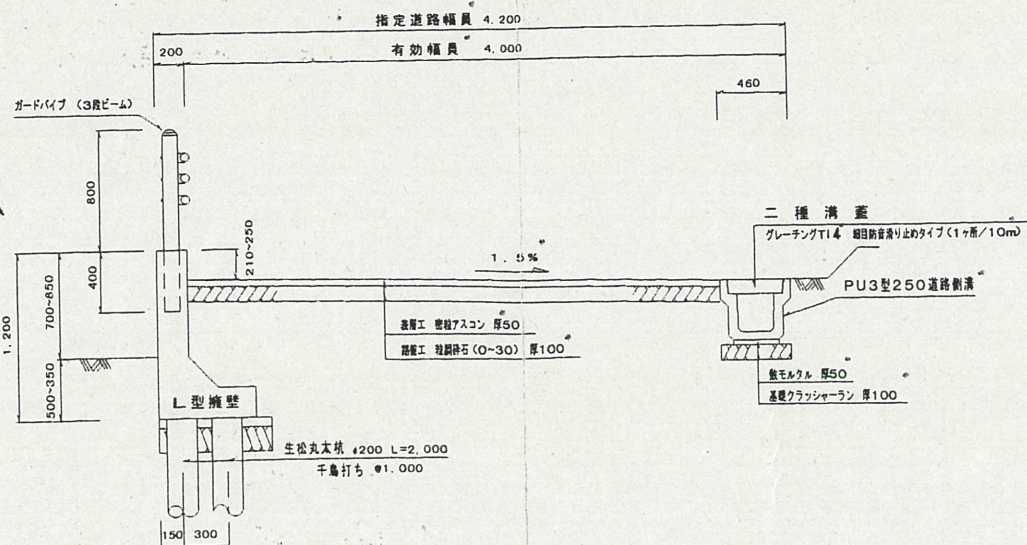
地積図 (実測図及び公図写し)

S=1:250

道路位置指定図	指定番号	9-20
丸塚町地内	指定年月日	H10.7.3

道路断面図

S=1:50



道路位置指定図	指定番号	9-20
丸塚町地内	指定年月日	H10.7.3

地積図 (実測図及び公図写し)

S=1:500

