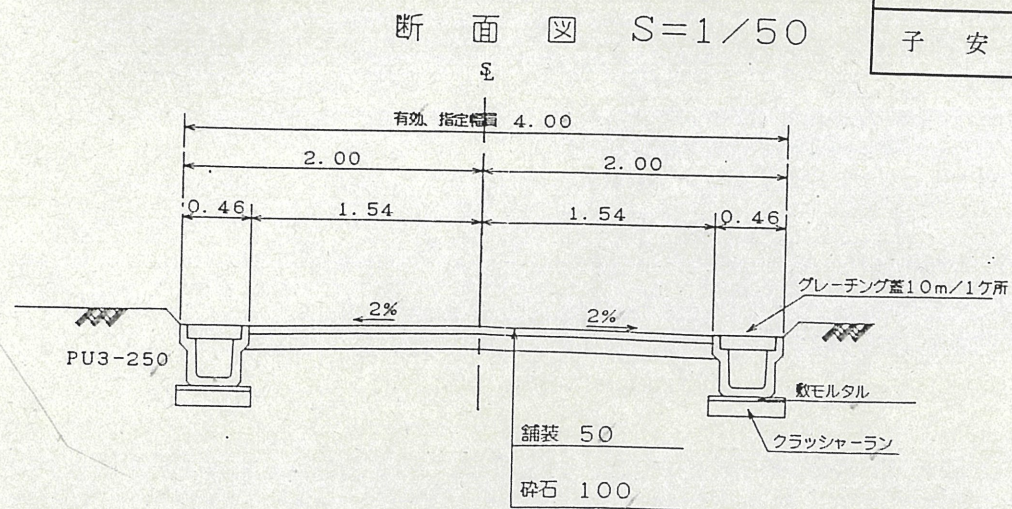


付近見取図

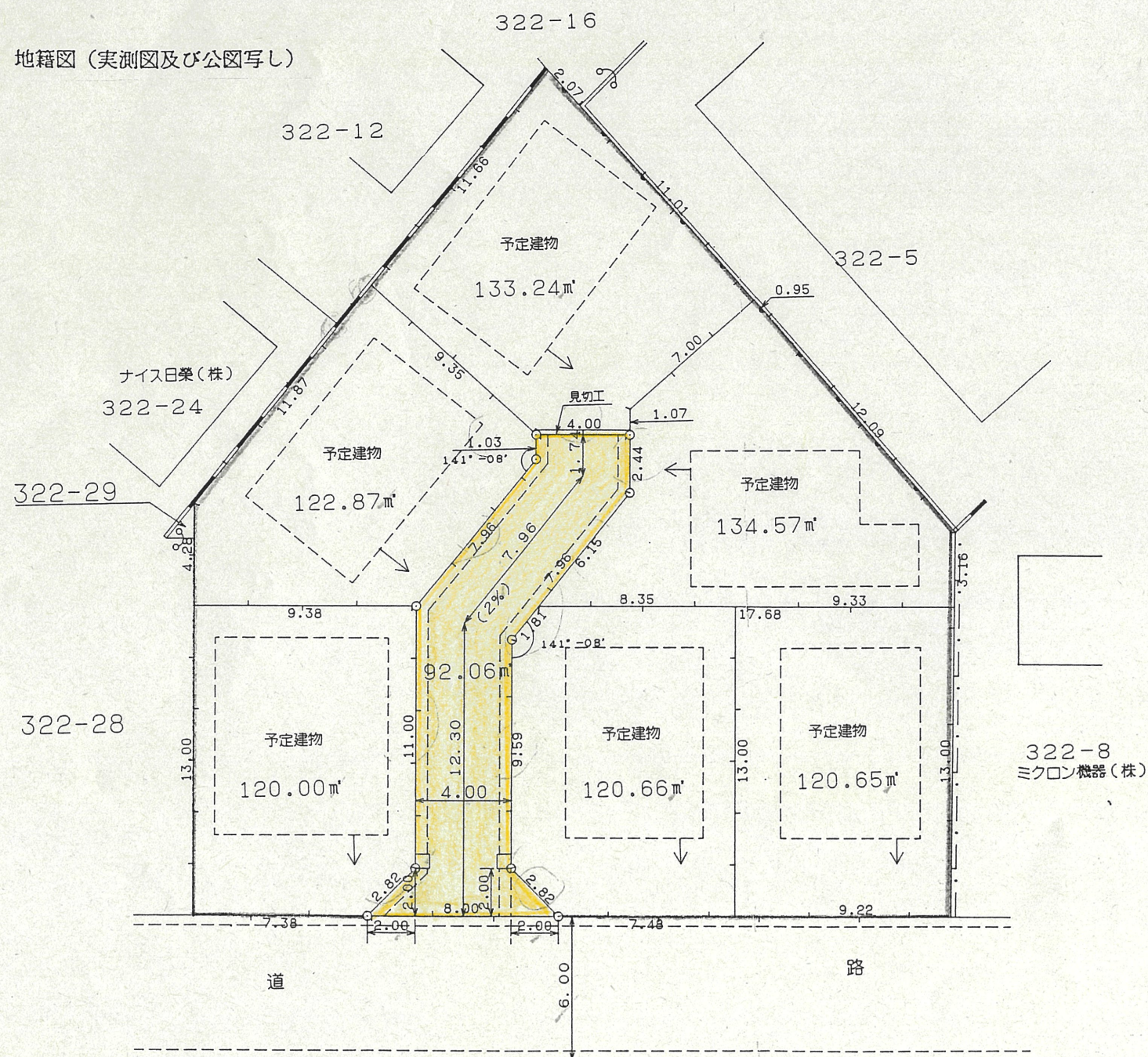


道路断面図



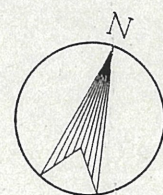
道路位置指定図	指定番号	8-9
子安町地内	指定年月日	H9.1.23

地籍図 (実測図及び公図写し)

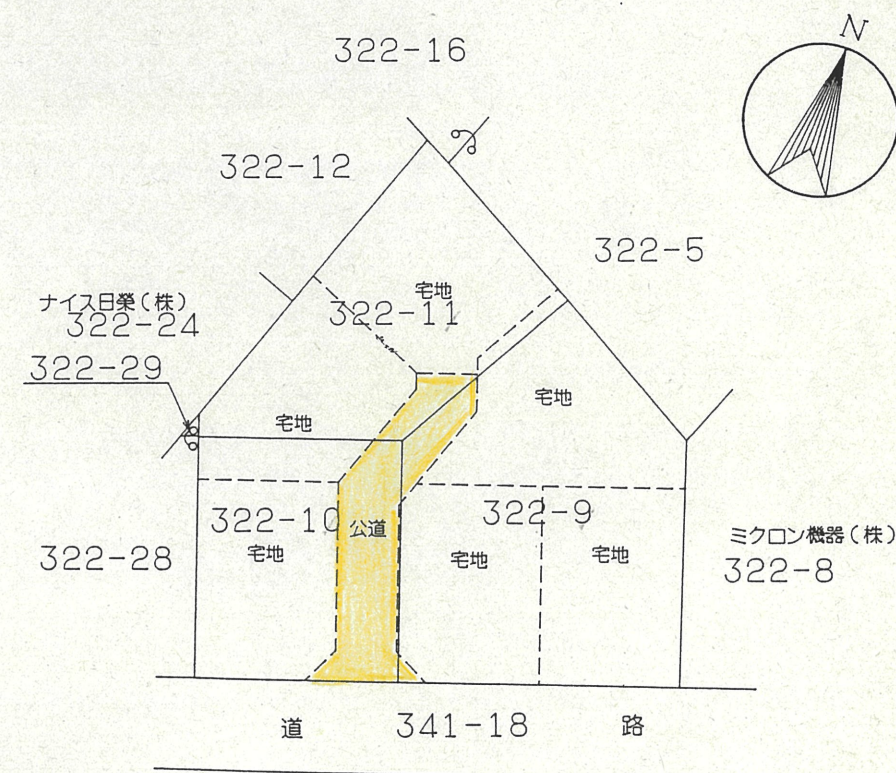


実測図

S=1/250



公図写 (予定計画図) S=1/500



開発面積合計 844.05m²
 道路指定面積 96.06m²
 道路指定延長 22.00m