


S = 1:500

道路位置指定図	指定番号	8-31
三和町地内	指定年月日	H9.8.11

付近見取図

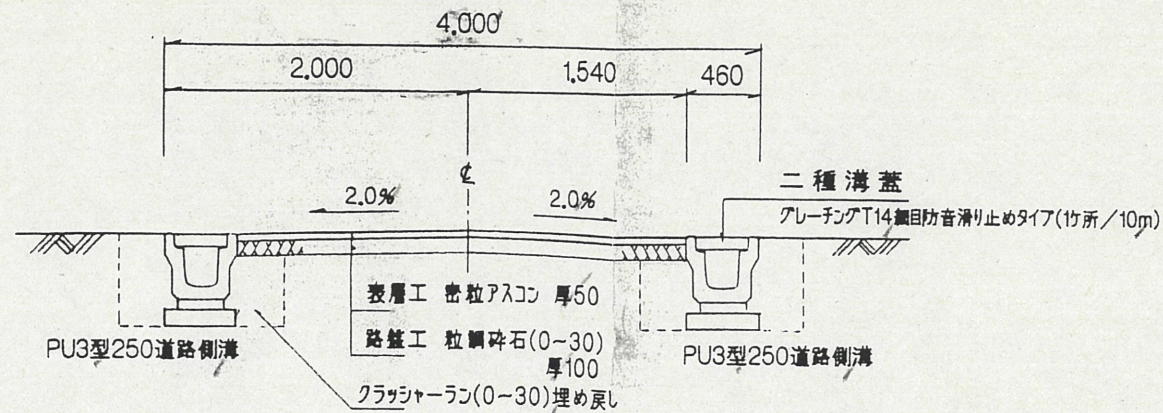


S = 1:5000

道路断面図

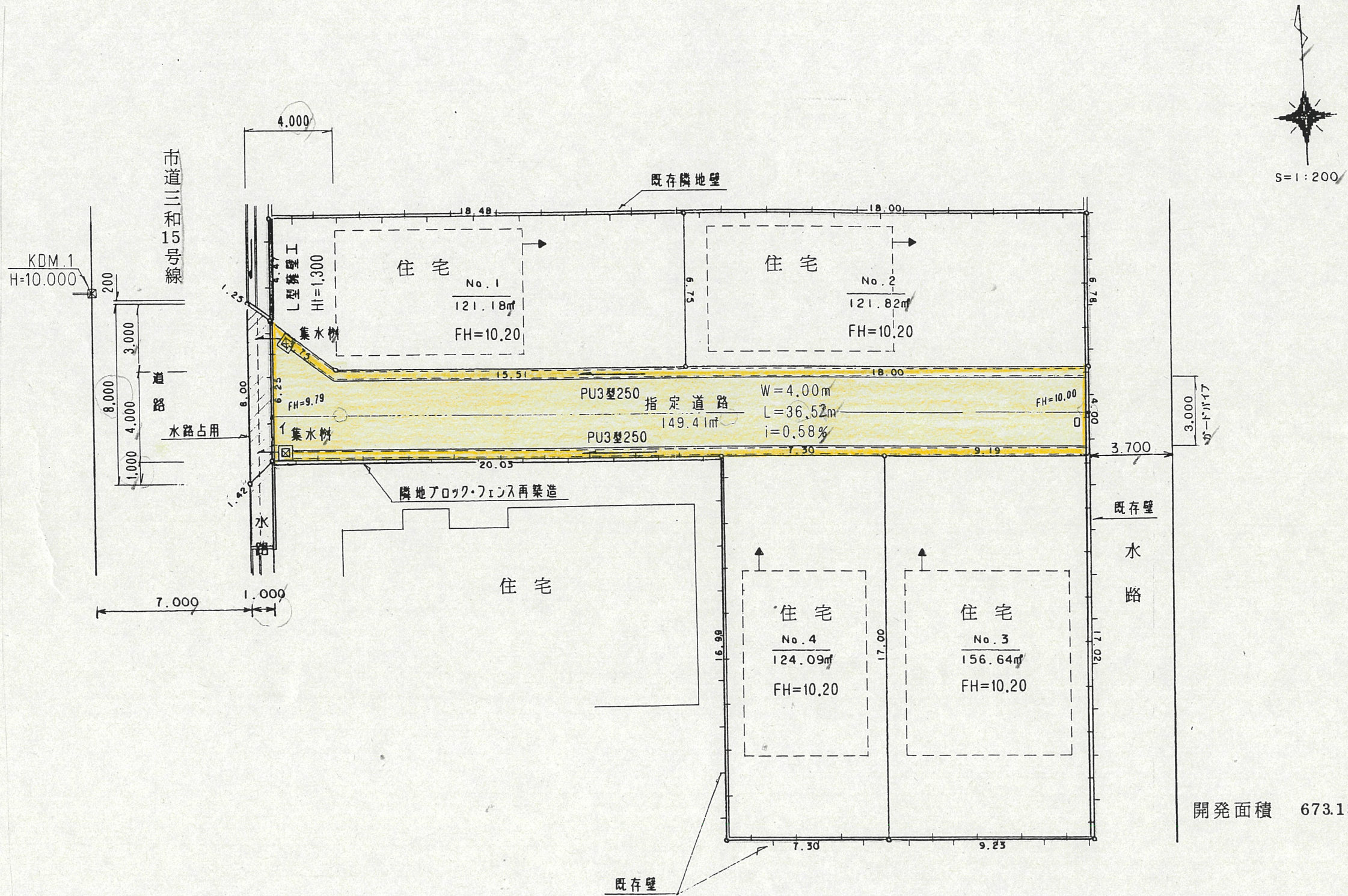
指定道路幅員・有効幅員

A-A断面図 S=1:50



地籍図 (実測図及び公図写し)

道路位置指定図	指定番号	8-31
三和町地内	指定年月日	H9.8.11



開発面積 673.15㎡