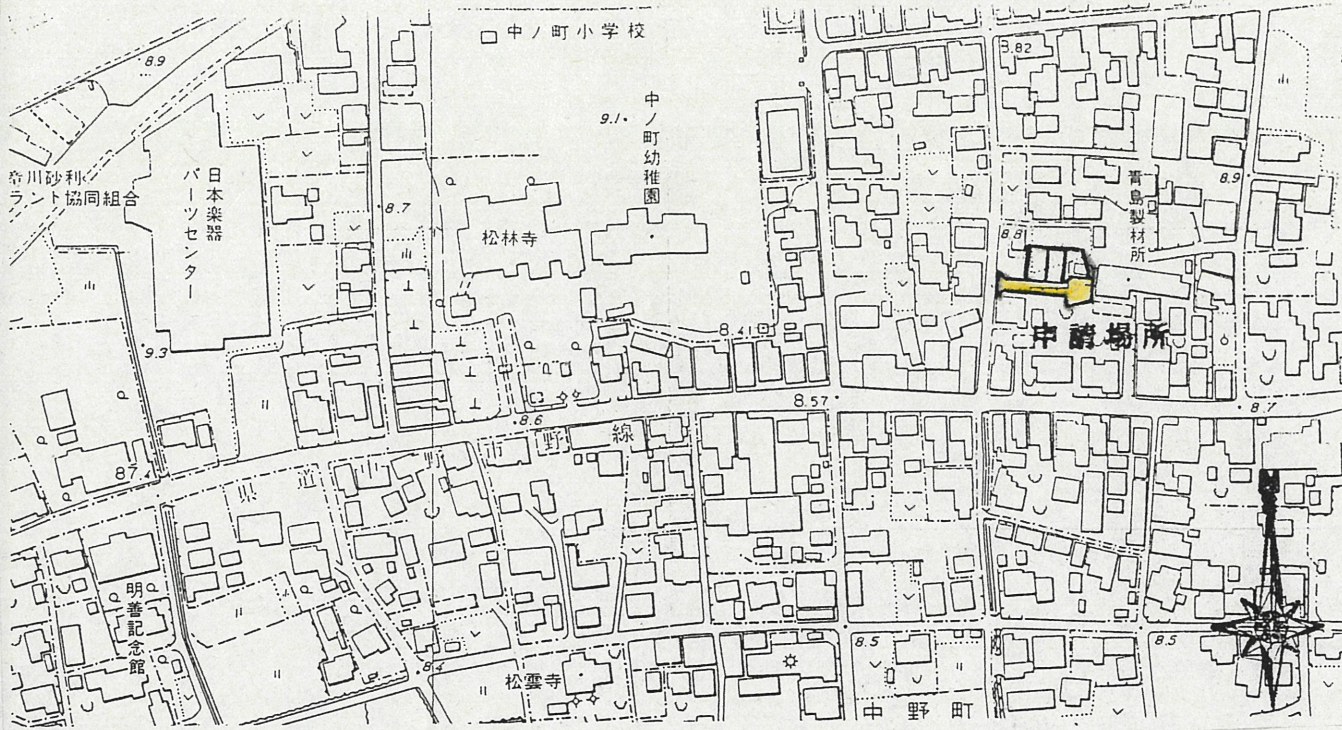
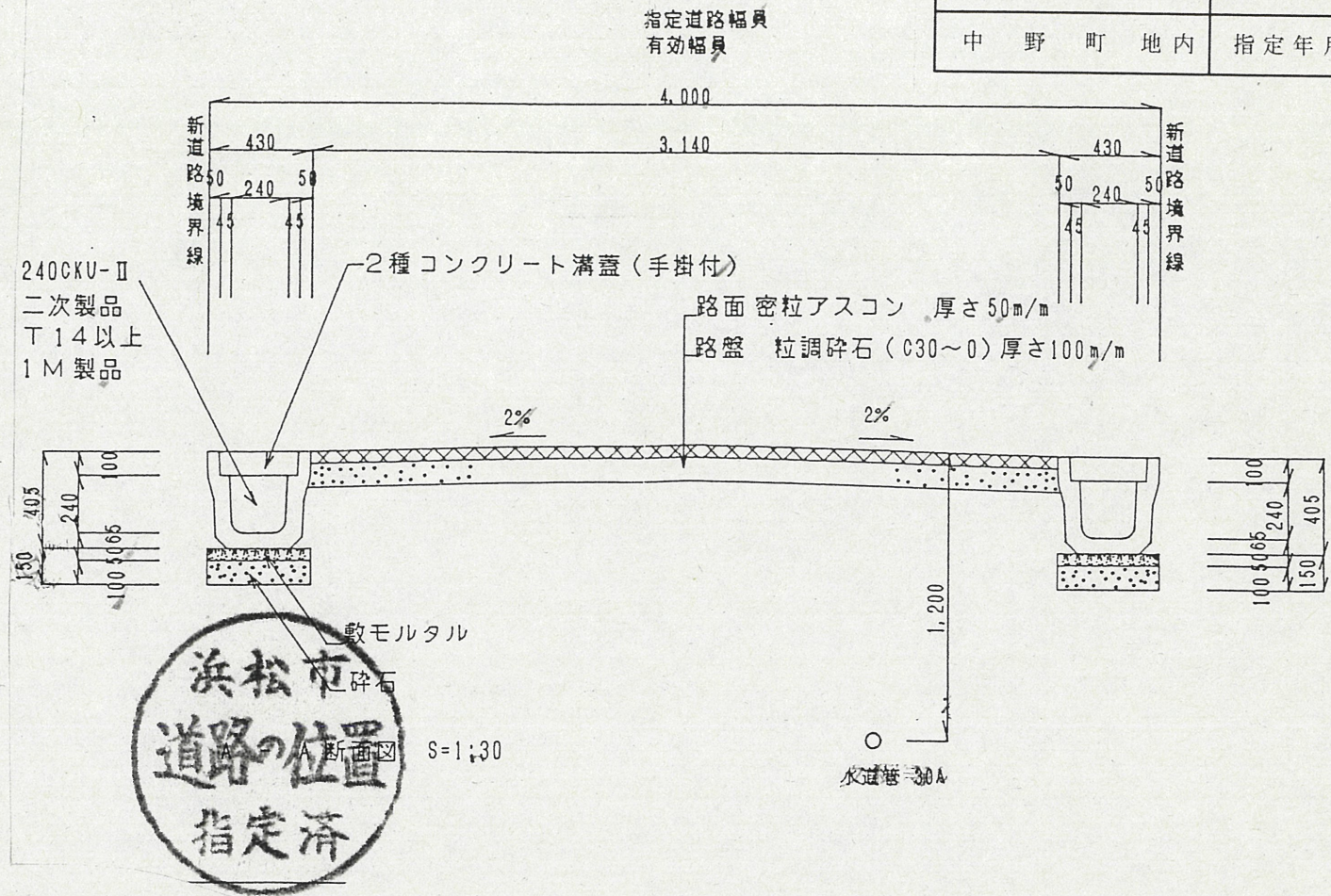


付近見取図



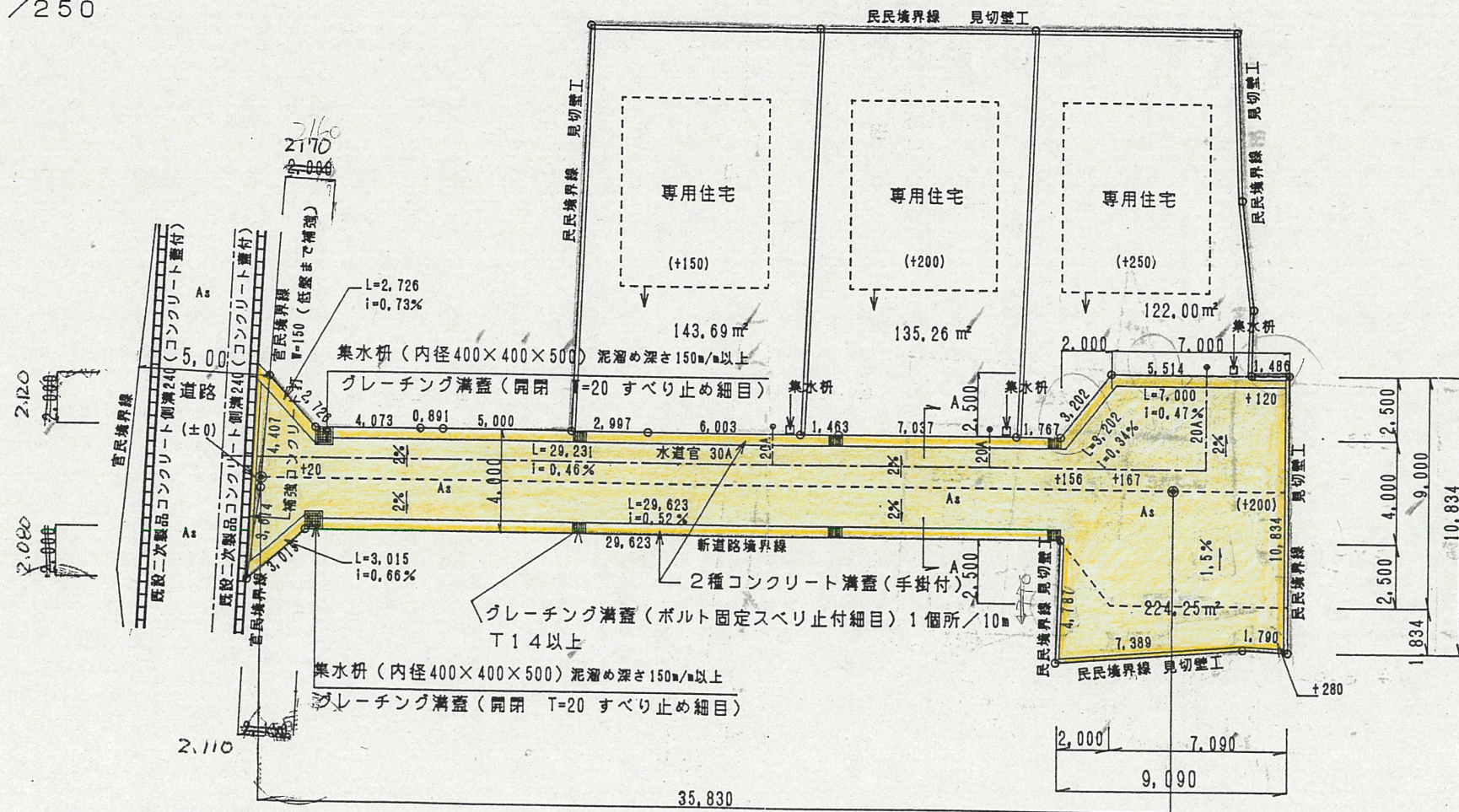
道路断面図



道路位置指定図	指定番号	8-21
中野町地内	指定年月日	H9.4.18

地籍図 (実測図及び公図等)

実測図 縮尺 1/250



開発総面積：625.20m²



道路位置指定図	指定番号	8-21
中野町地内	指定年月日	H9.4.18

地籍図 (実測図及び公図写し)

