

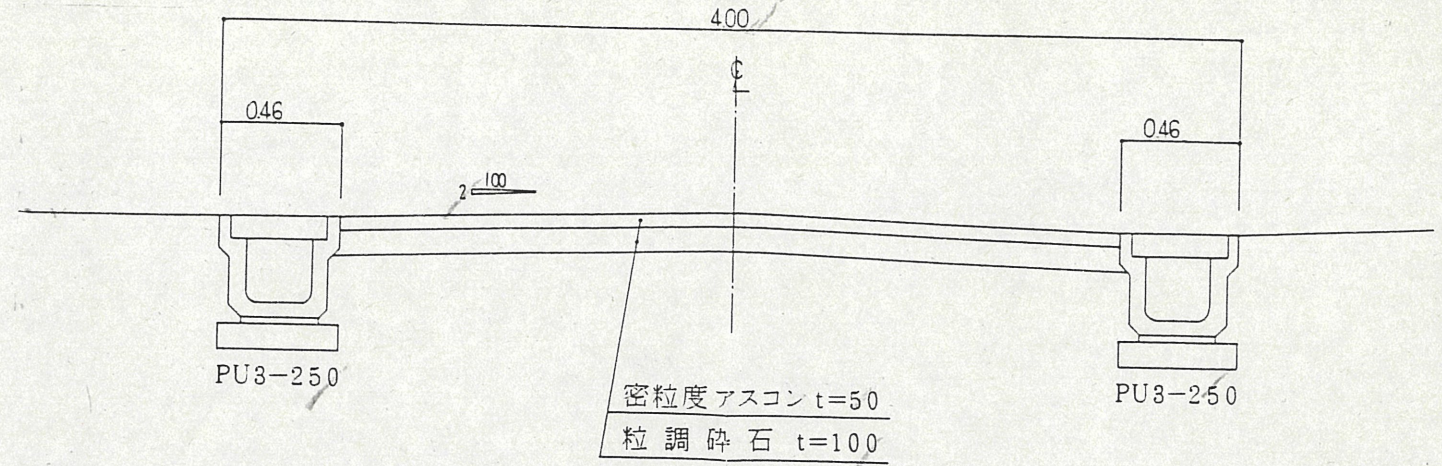
付近見取図



道路断面図

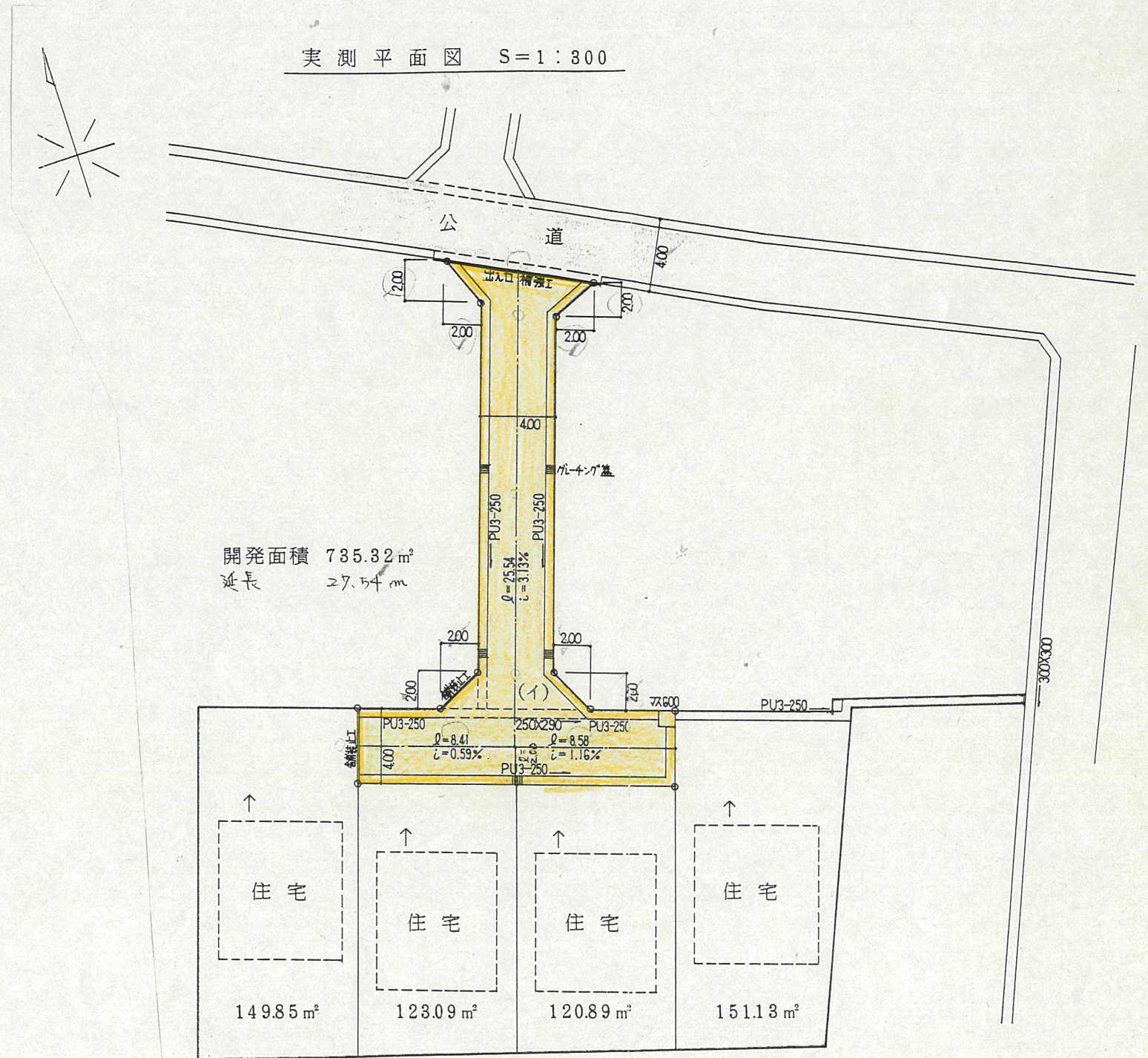
S = 1 : 30

指定道路幅員 4.00 m
有効幅員 4.00 m



道路位置指定図	指定番号	7-20
幸二丁目地内	指定年月日	H8.5.20

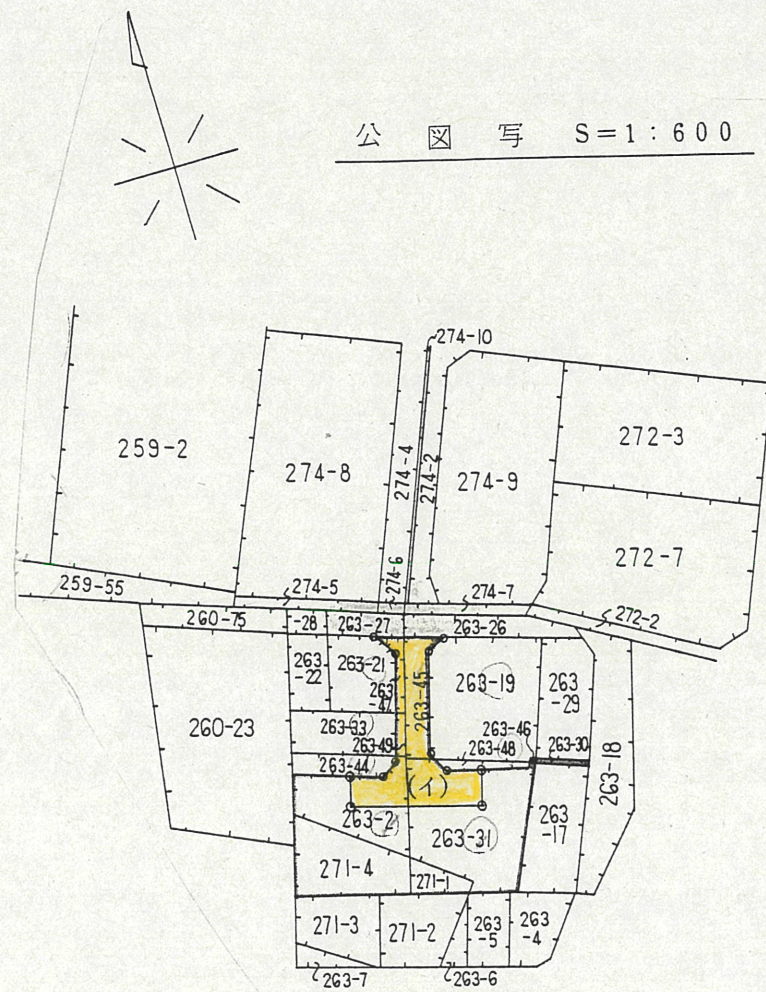
実測平面図 S=1:300



開発面積 735.32 m²
延長 27.54 m

住宅	住宅	住宅	住宅
149.85 m ²	123.09 m ²	120.89 m ²	151.18 m ²

地籍図 (実測図及び公図写し)



公図写 S=1:600