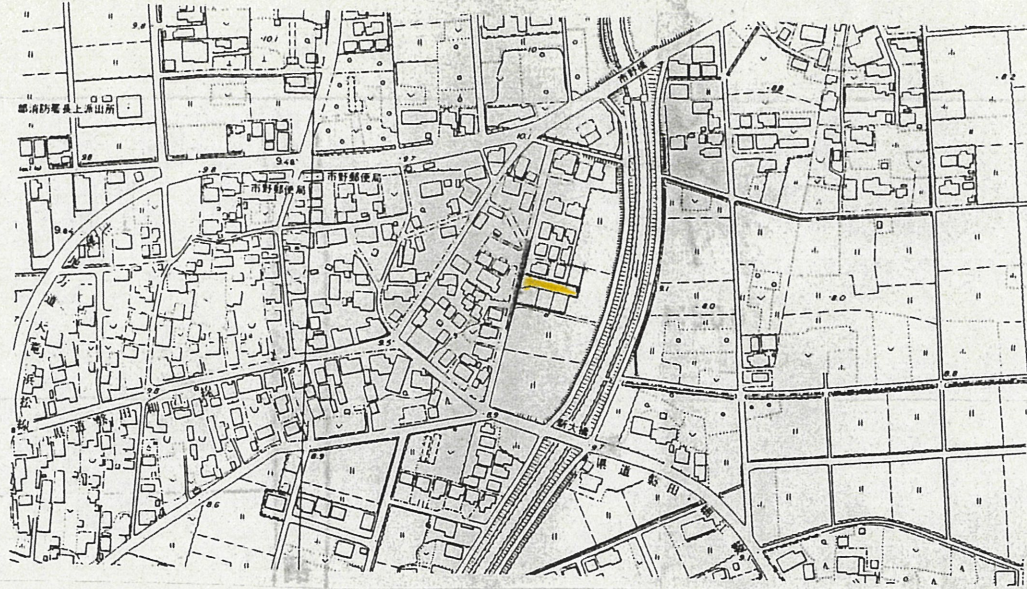


付近見取図
S = 1:5000

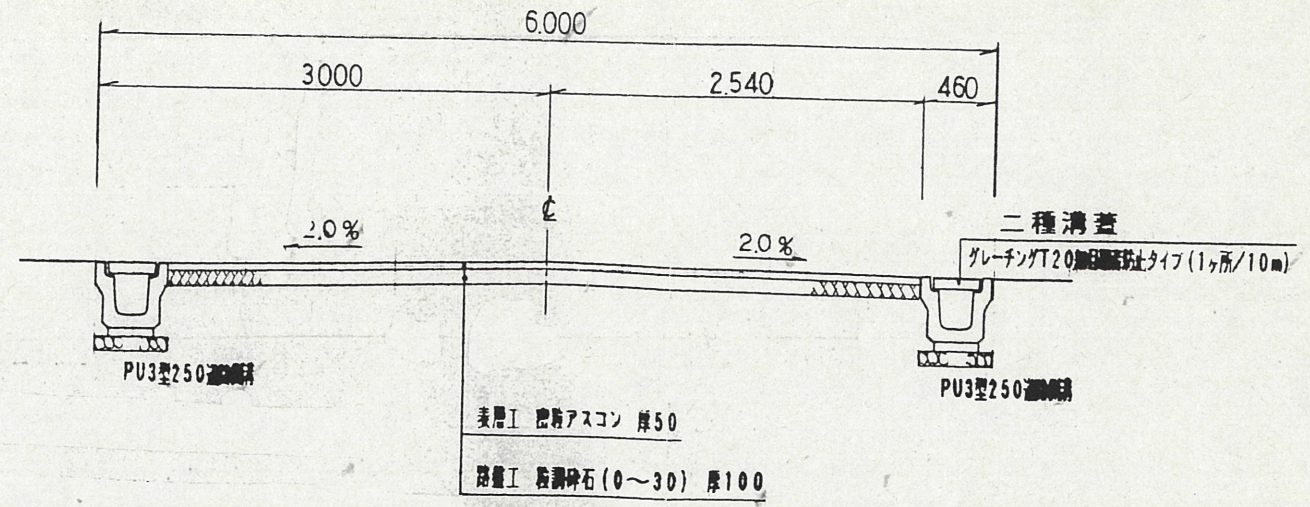


道路断面図
S = 1:50

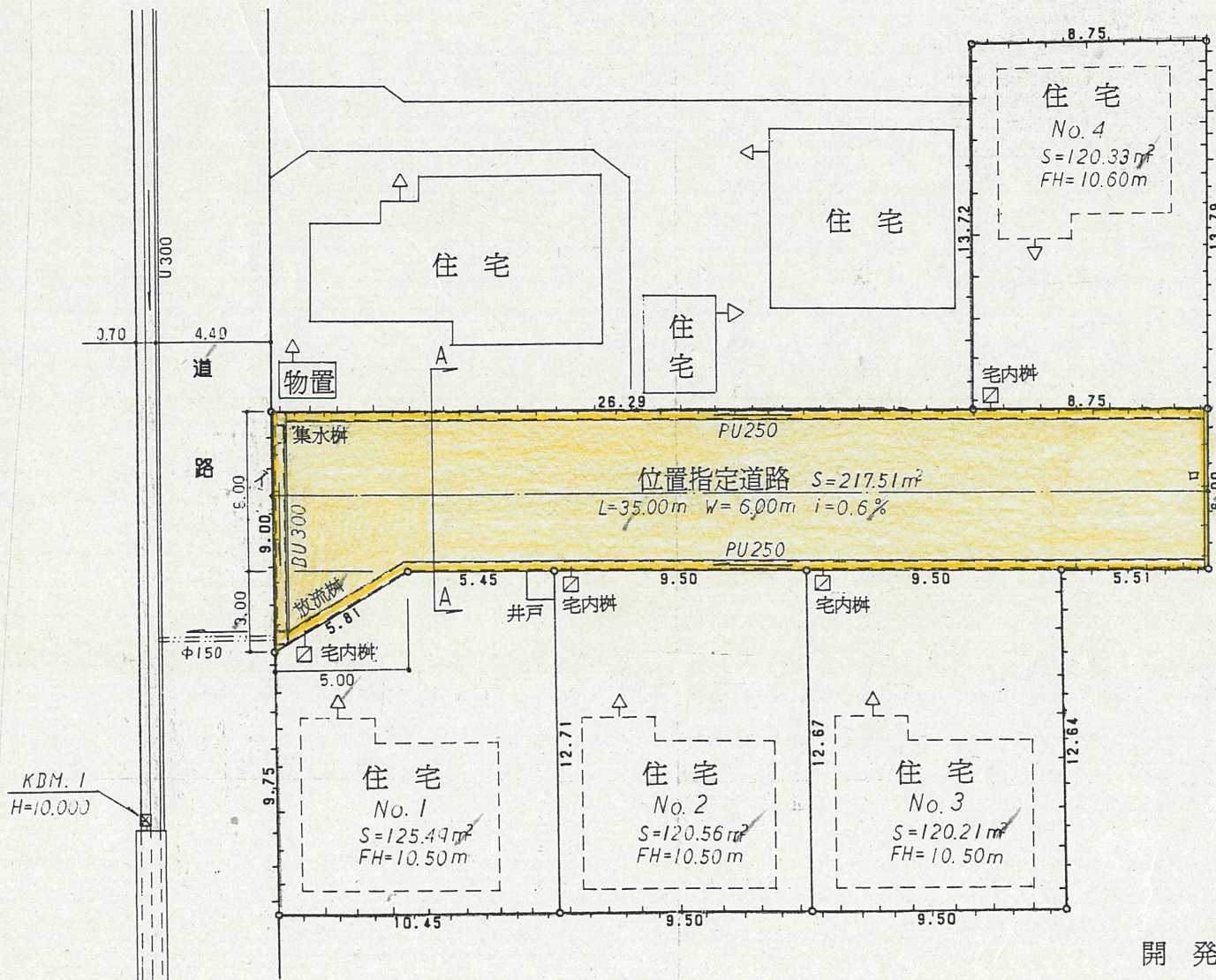
A-A 断面図

指定道路幅員・有効幅員

道路位置指定図	指定番号	7-19
市野町地内	指定年月日	H7.12.18

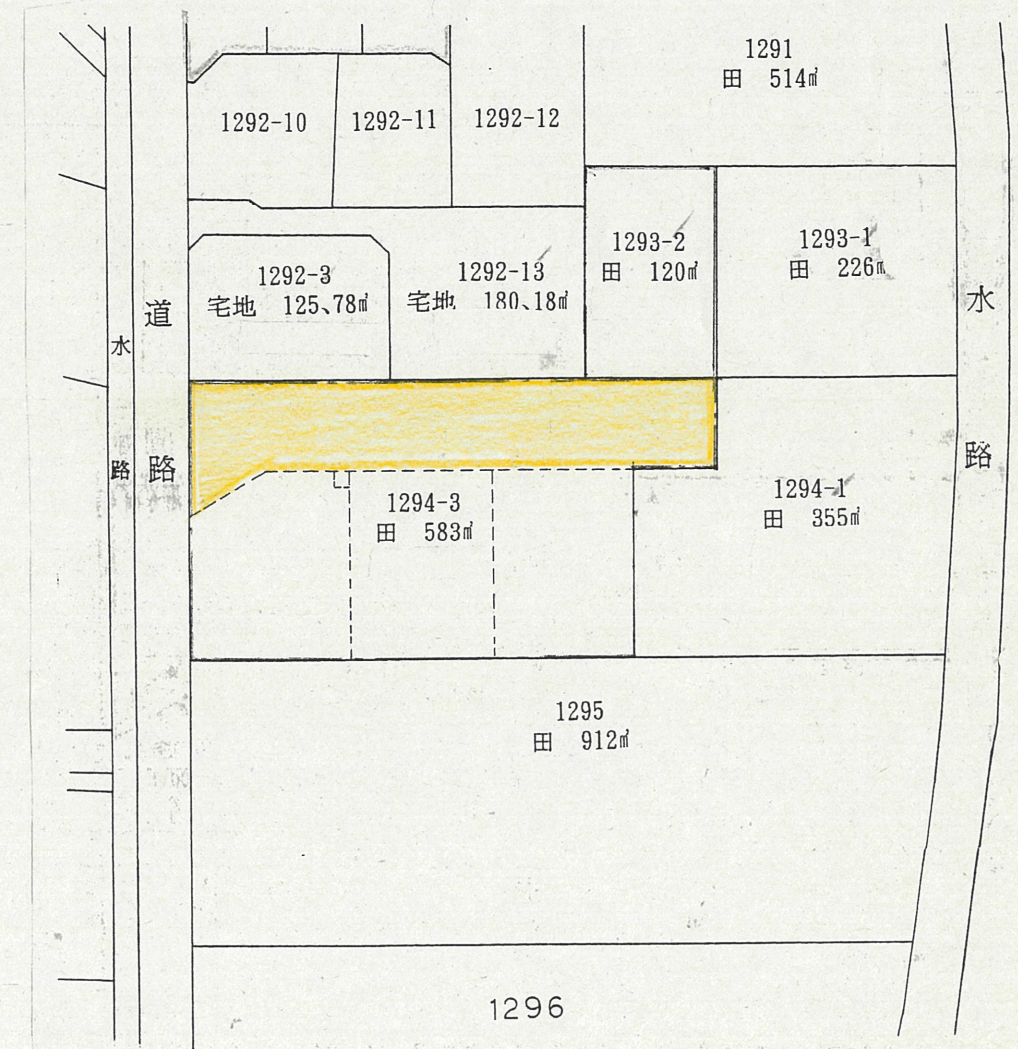


地籍図 (実測図及び公図写し)



開発面積 704,10㎡

S = 1:250



S = 1:500