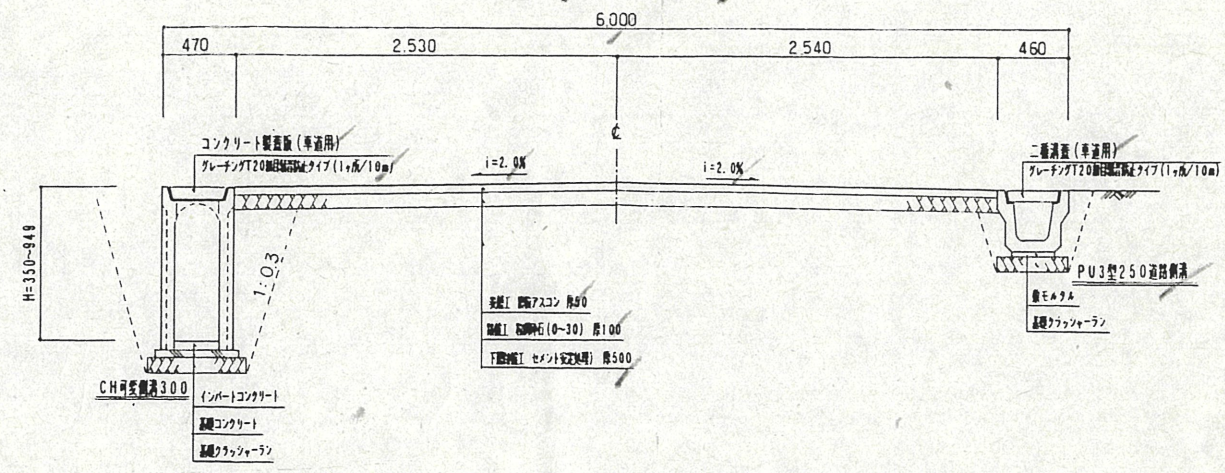


道路断面図  
1 : 50

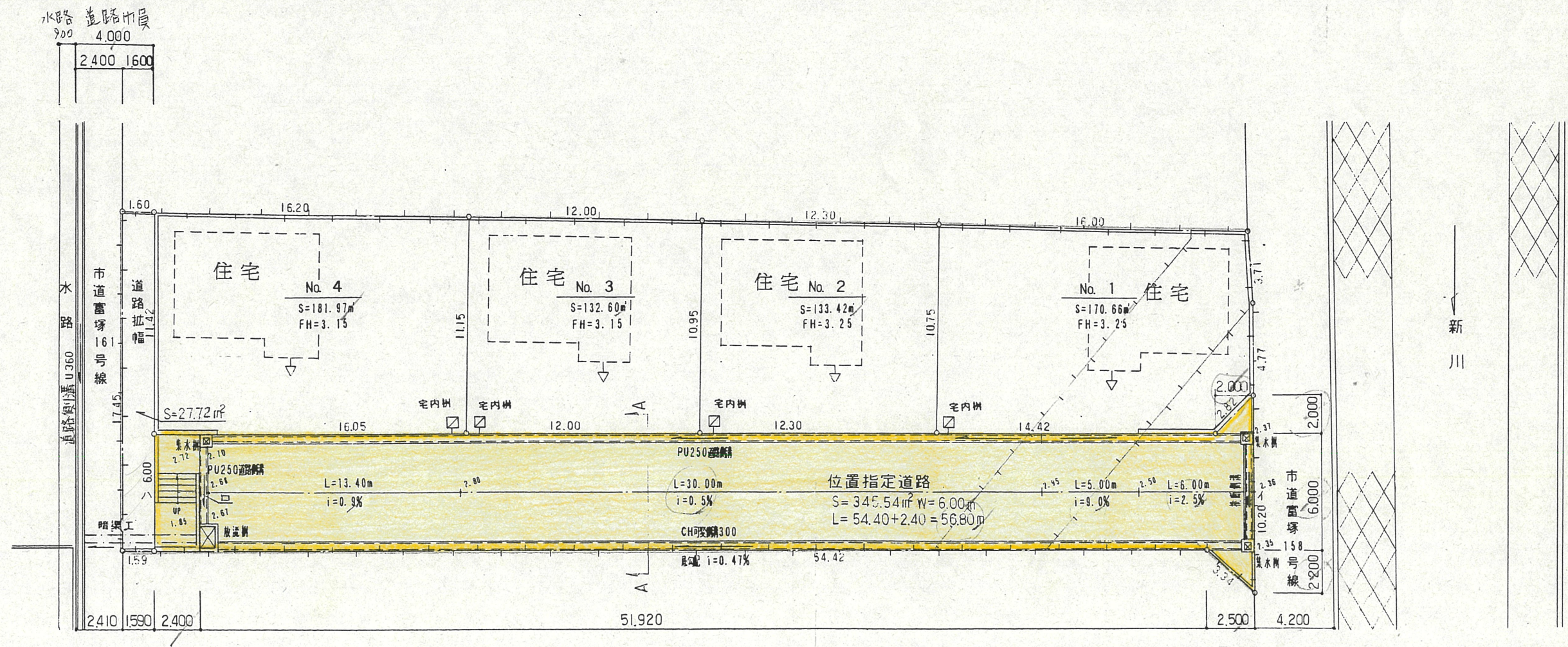
道路位置指定図	指定番号	7-16
富塚町地内	指定年月日	H7.12.8

指定道路幅員・有効幅員



実測図  
1 : 250

地籍図 (実測図及び公図写し)



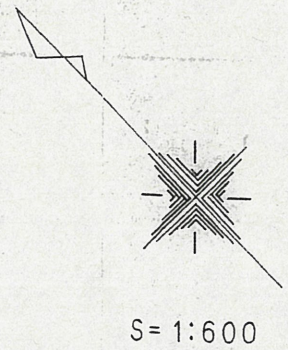
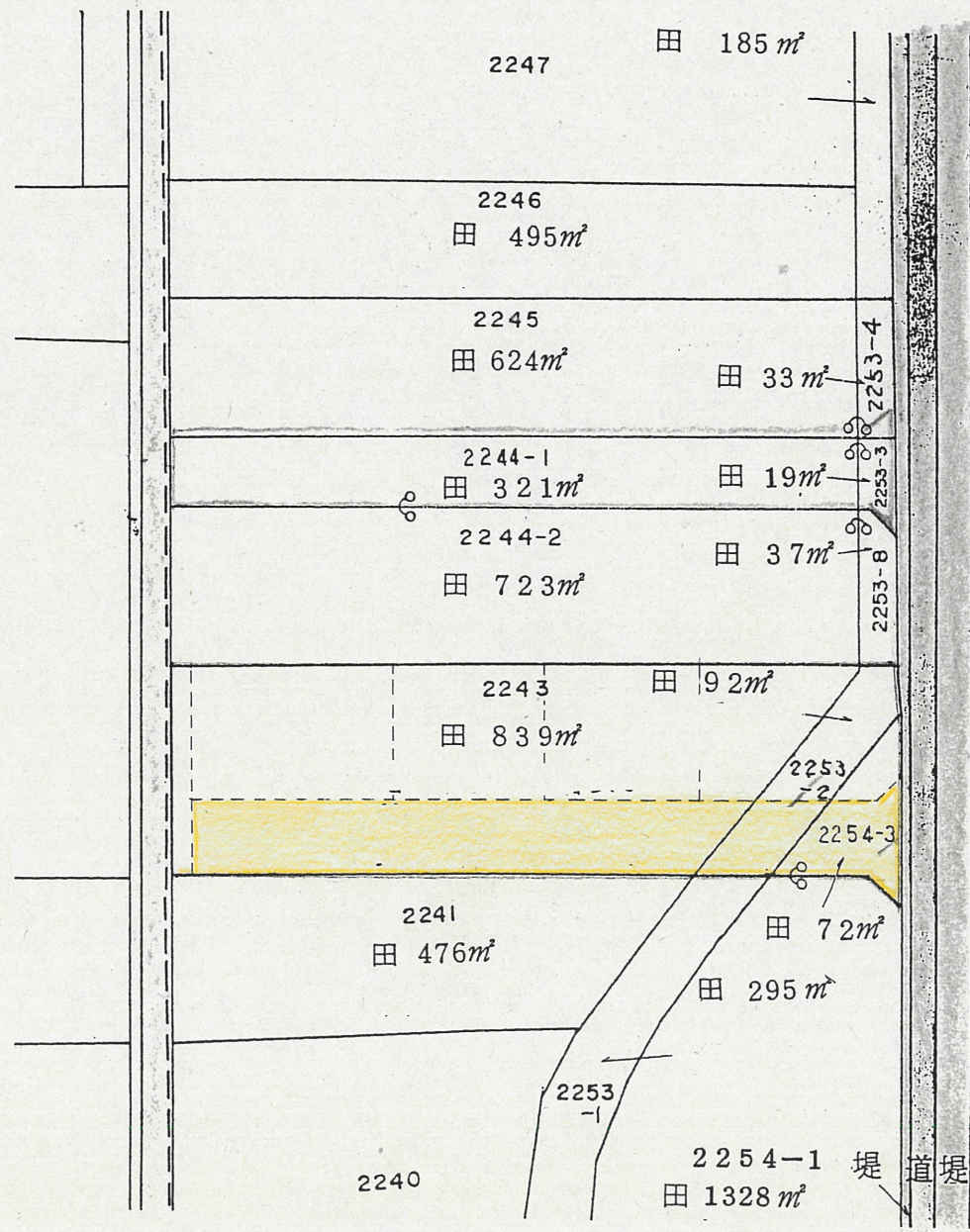


道路位置指定図	指定番号	7-16
富塚町地内	指定年月日	H7.12.8

地籍図 (実測図及び公図写し)

公 図 写

1 : 600



\* 2254-3地先「堤」部分の一部盛土・整地  
 及び通行路として使用するため、支障あり地。  
 上記にかつ平成7年6月29日  
 土木事務所管理課に協議済なり。