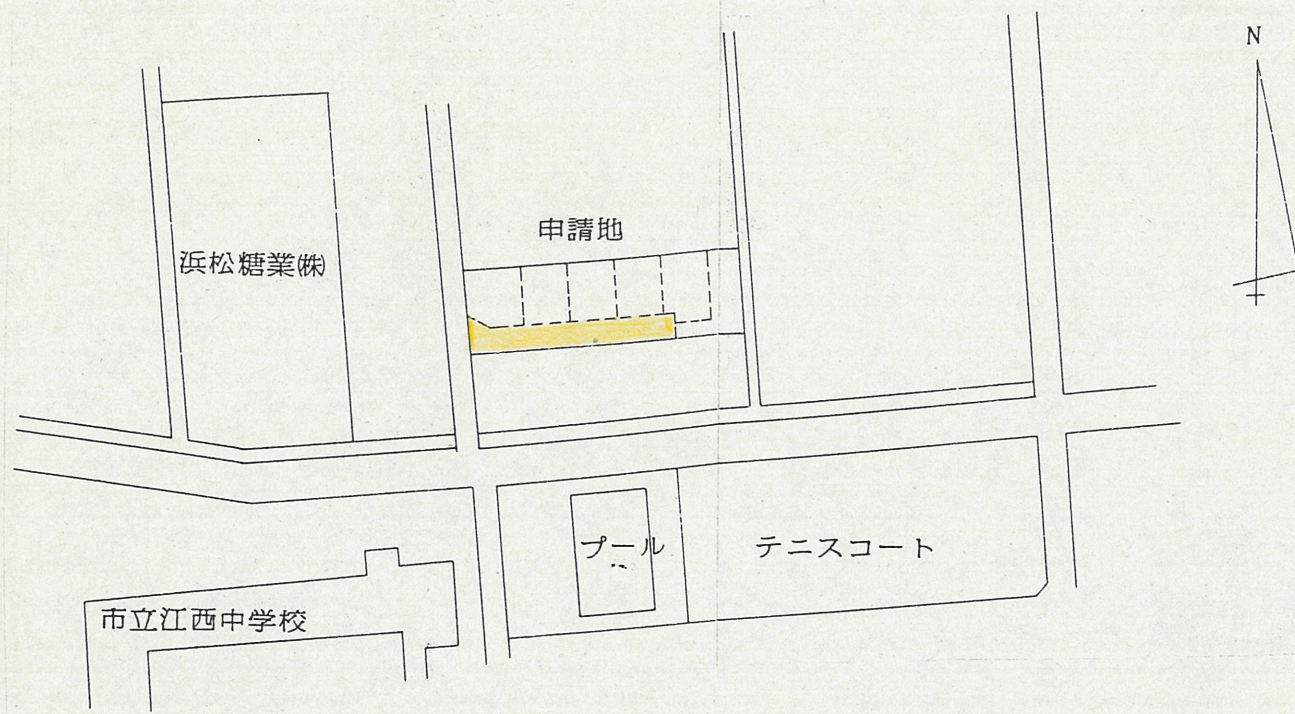
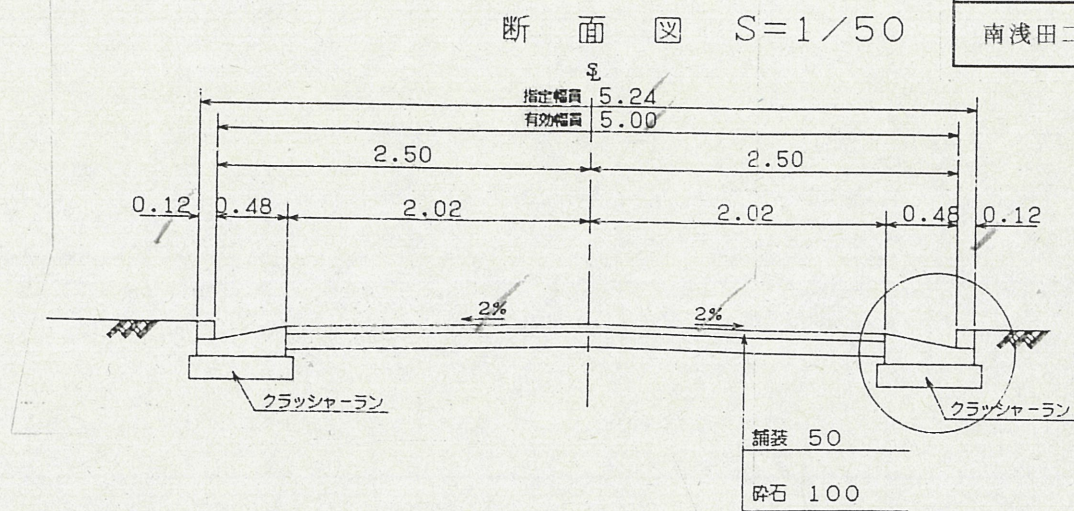


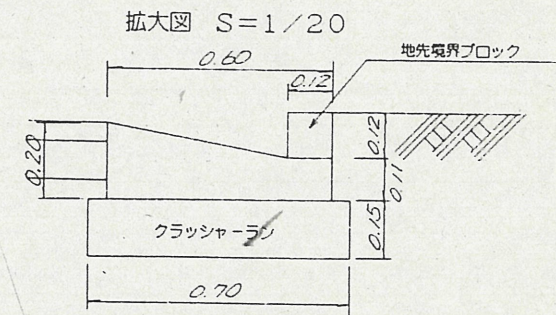
付近見取図



道路断面図

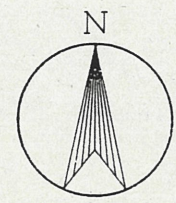
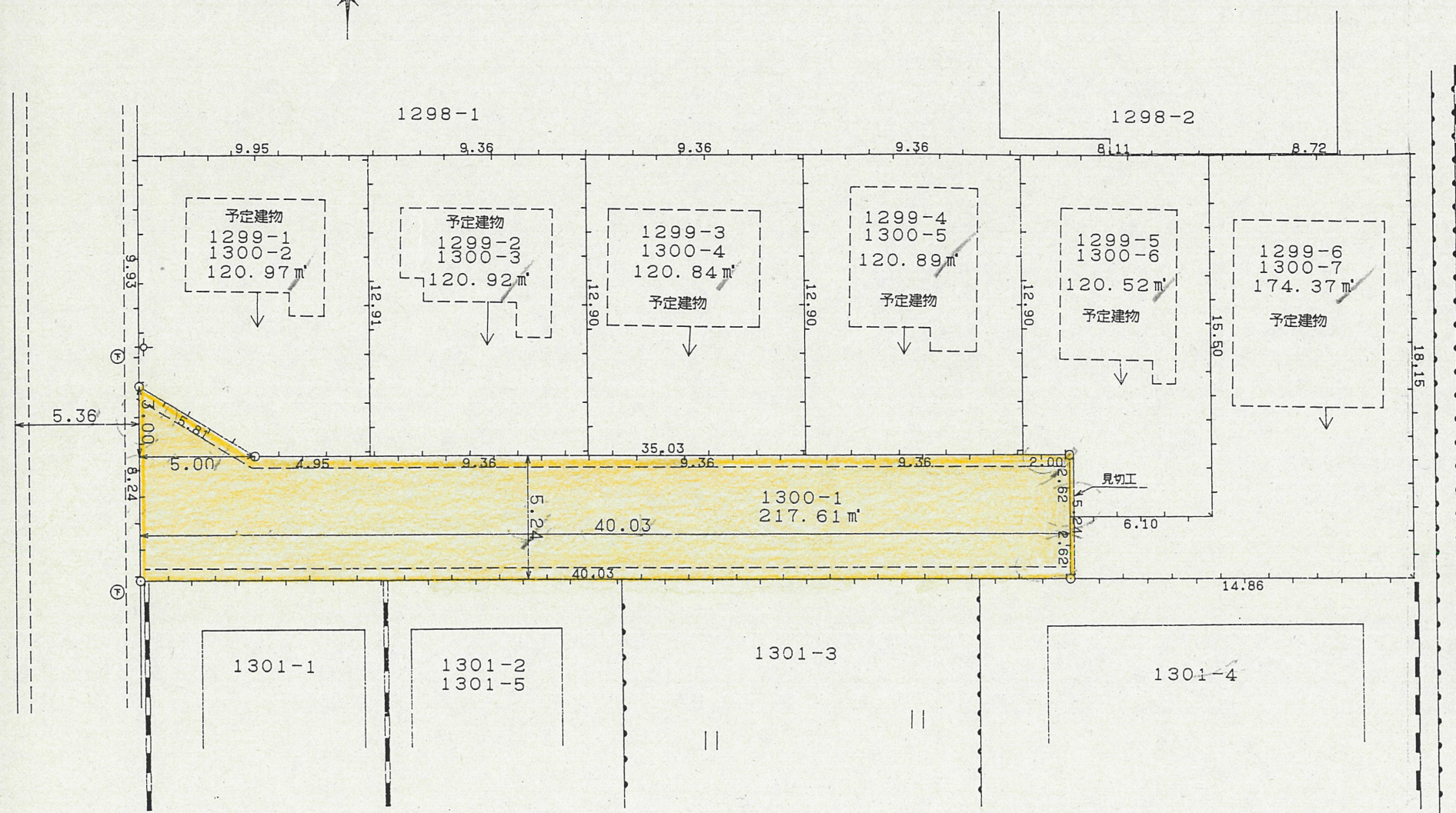


道路位置指定図	指定番号	7-11
南浅田二丁目 地内	指定年月日	H7.12.6

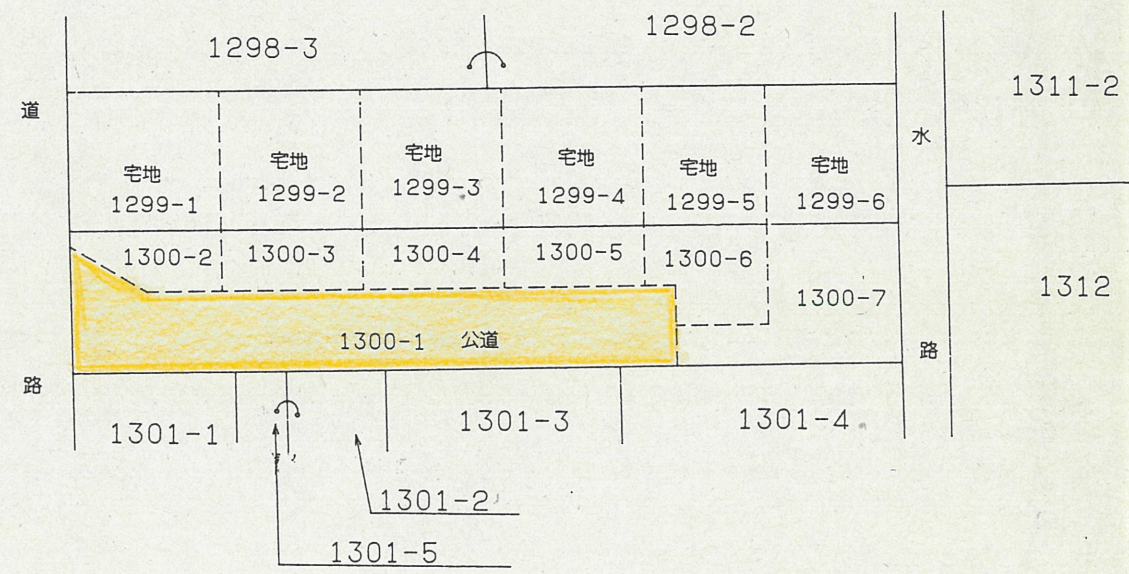


地籍図 (実測図及び公図写し)

実測図 S=1/250



公図写 S=1/500
(予定計画図)



開発面積 996.12㎡
道路指定面積 217.61㎡