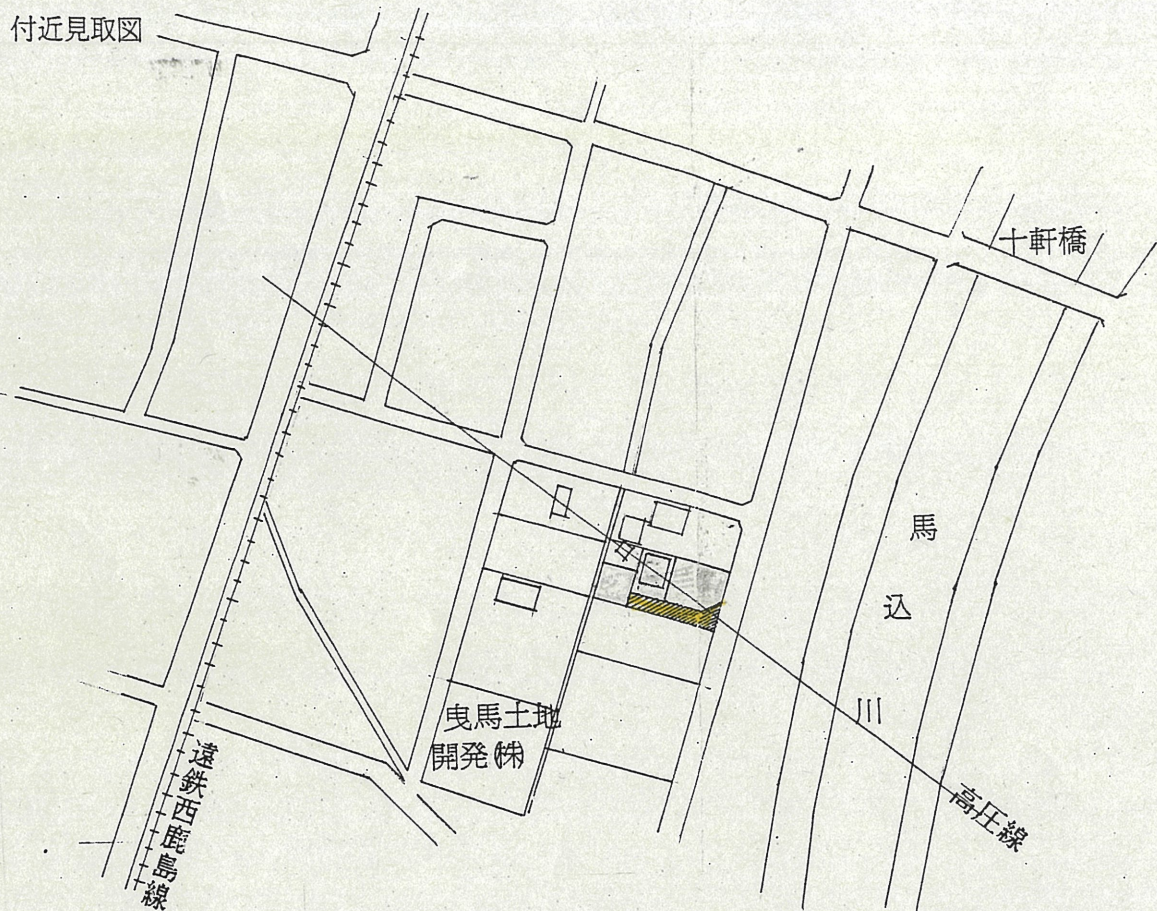
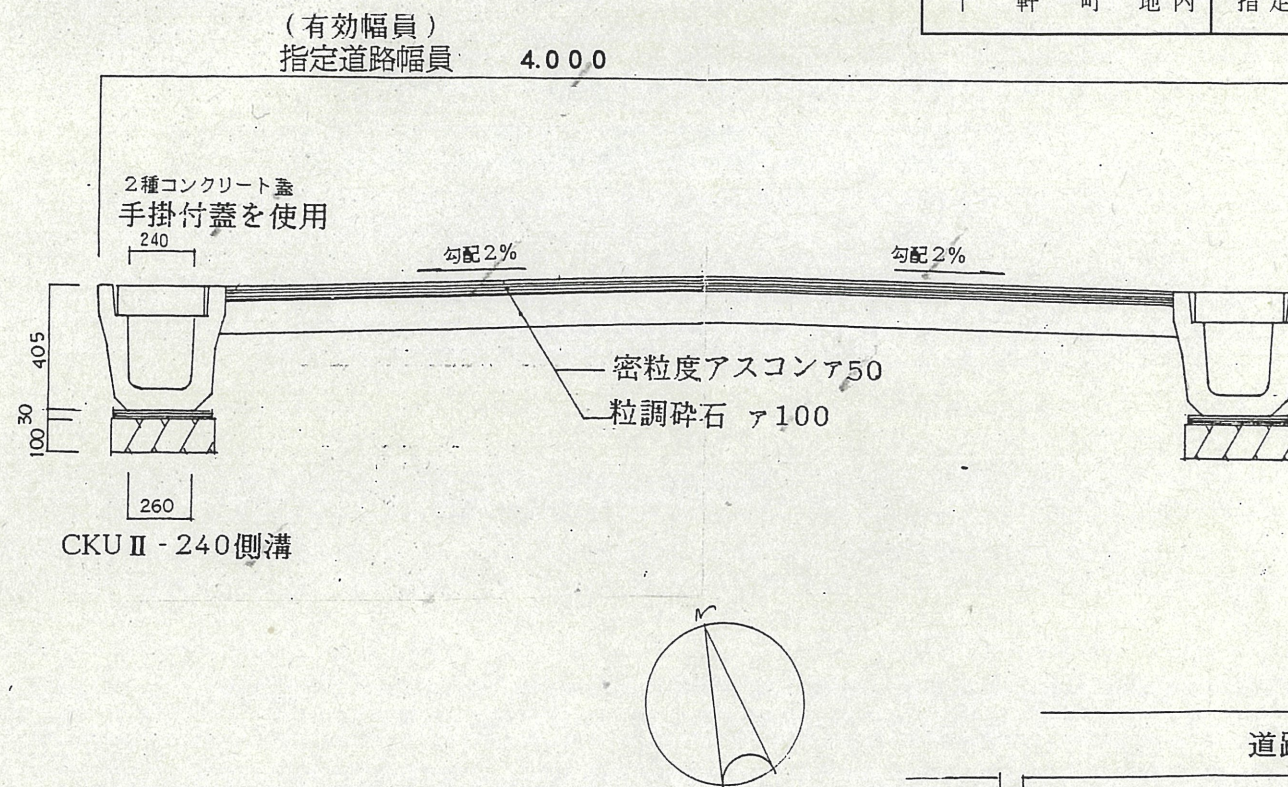


付近見取図

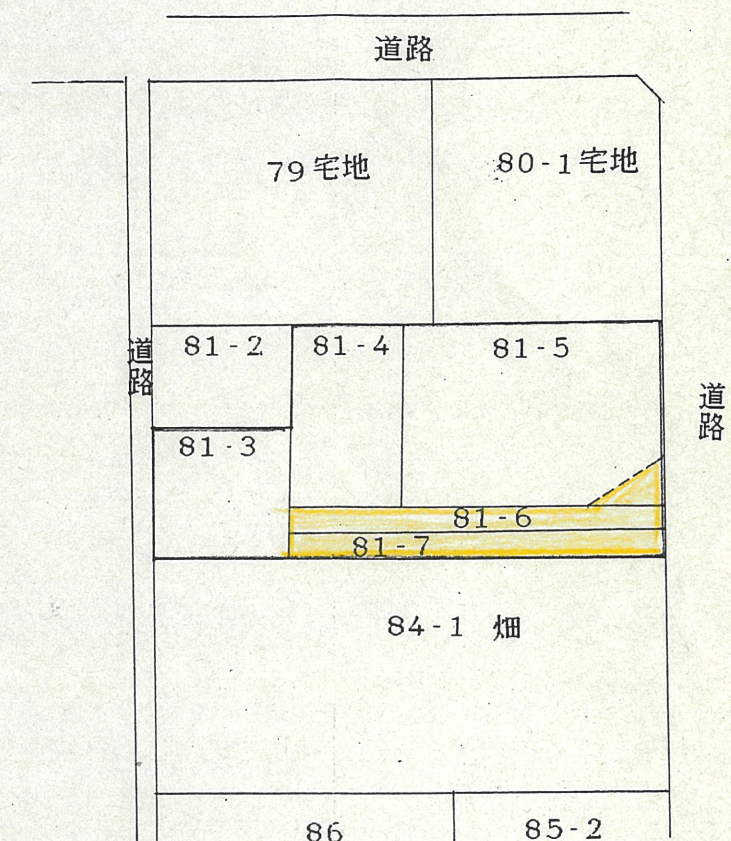
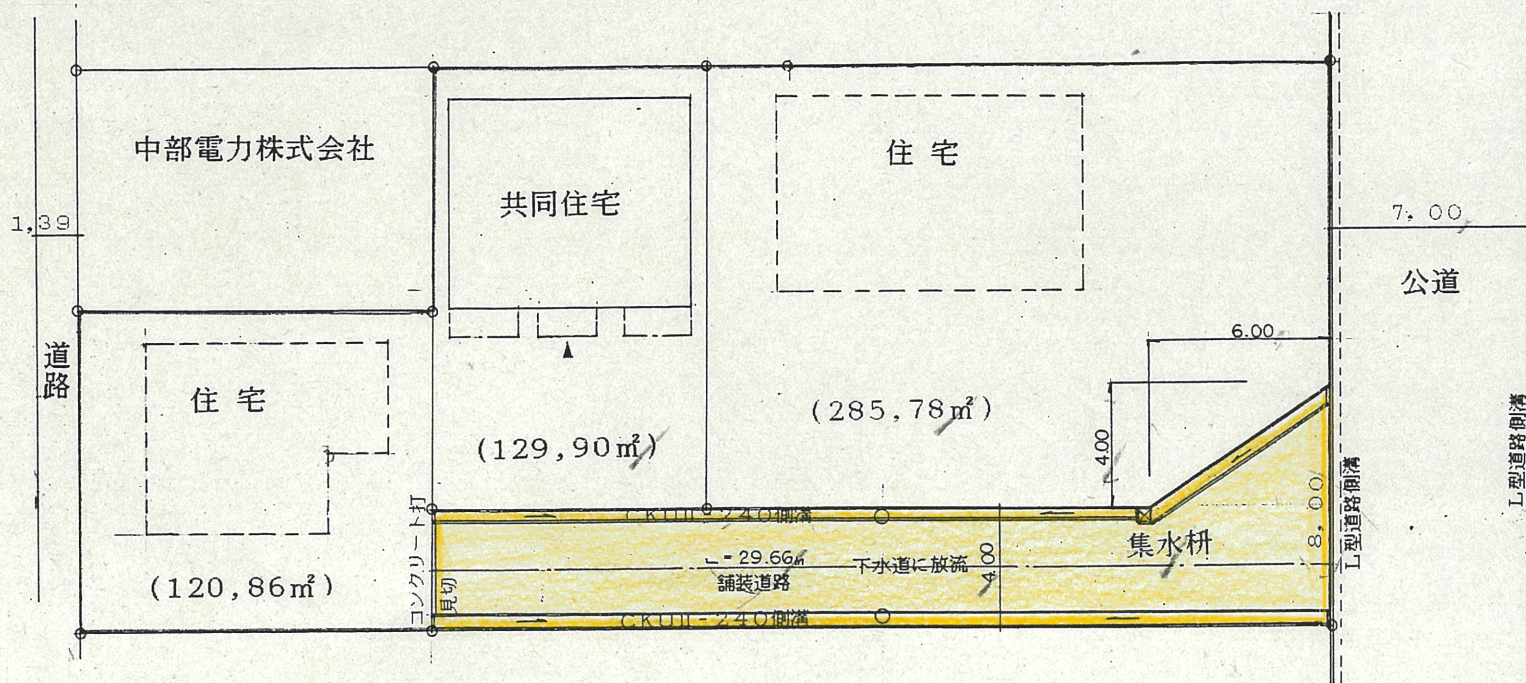


5 道路断面図

道路位置指定図	指定番号	7-10
十軒町地内	指定年月日	H7.8.28



地籍図 (実測図及び公図写し)



実測図 S=1/250

公図写 S=1/600

開発区域 667,20m²
道路 130.65m²