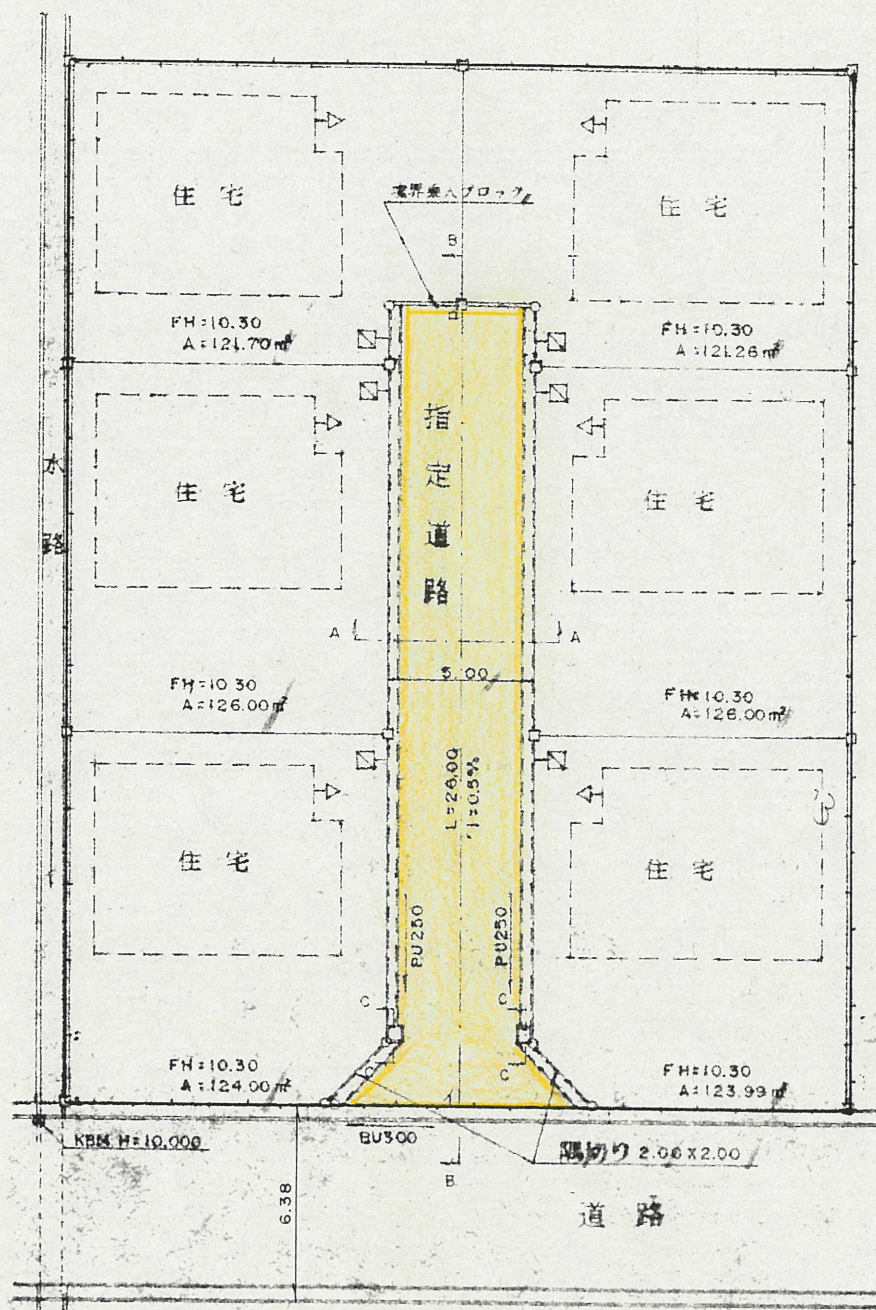
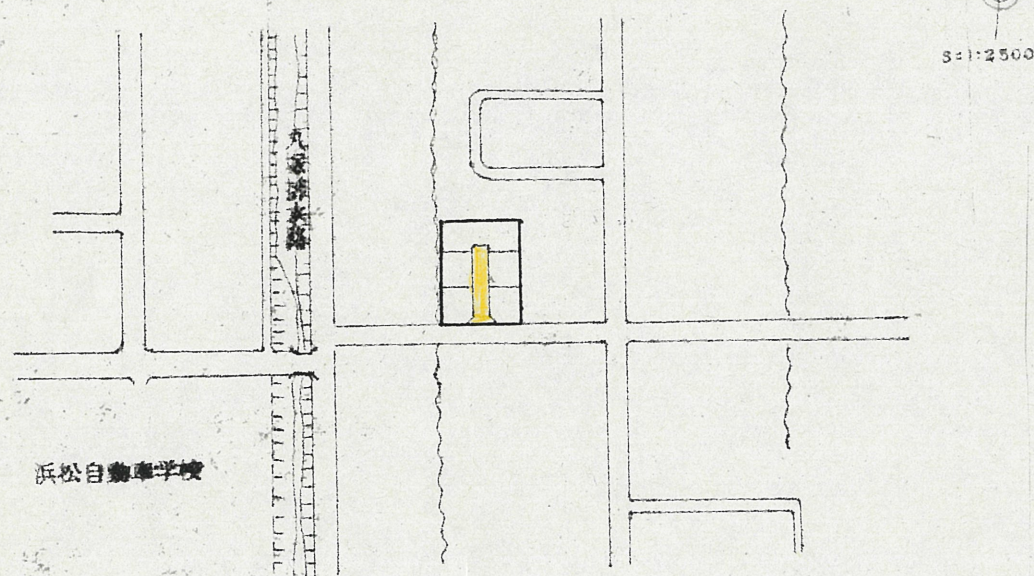



道路位置指定図	指定番号	6-1
原島町地内	指定年月日	H6.6.16

1 附近見取図



1. 宅地の計画変更をしないこと
2. 指定道路の維持管理に留意すること
3. 電柱・電話柱及びその支線等の支持物を設置するときは、道路敷以外に設置すること。



A = 676.95㎡

2 断面図

