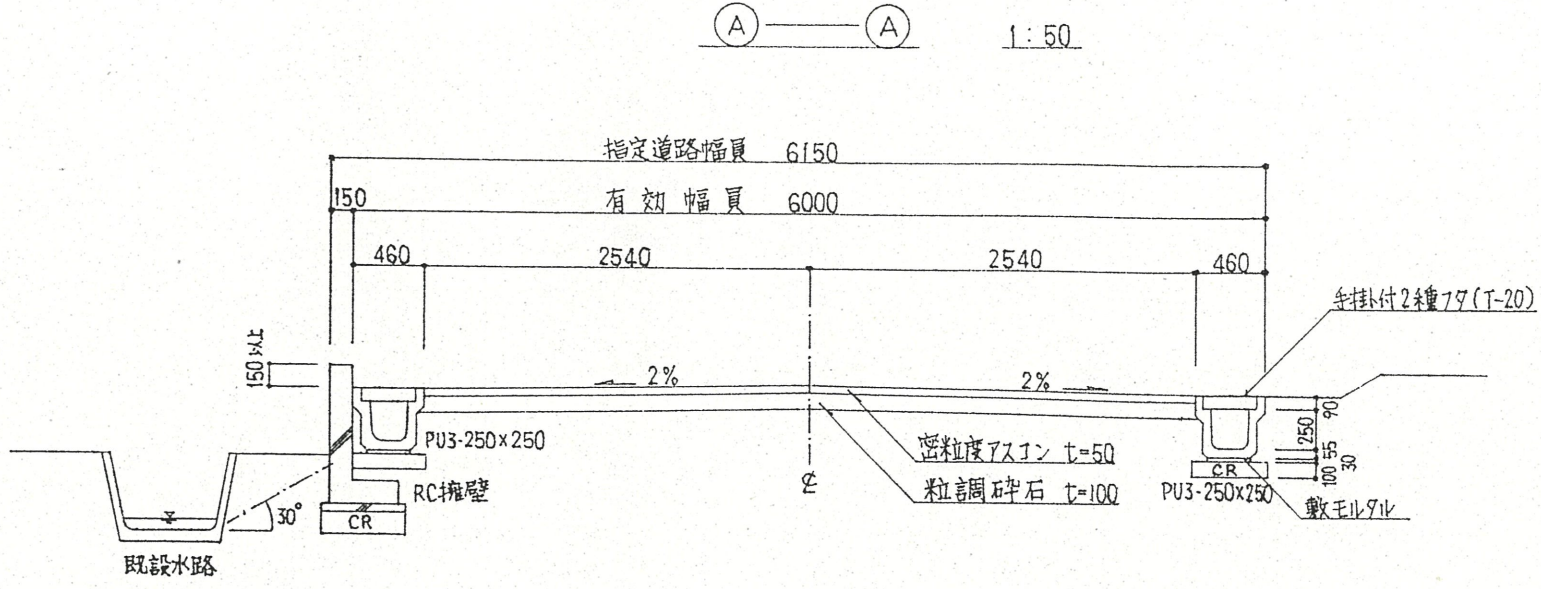
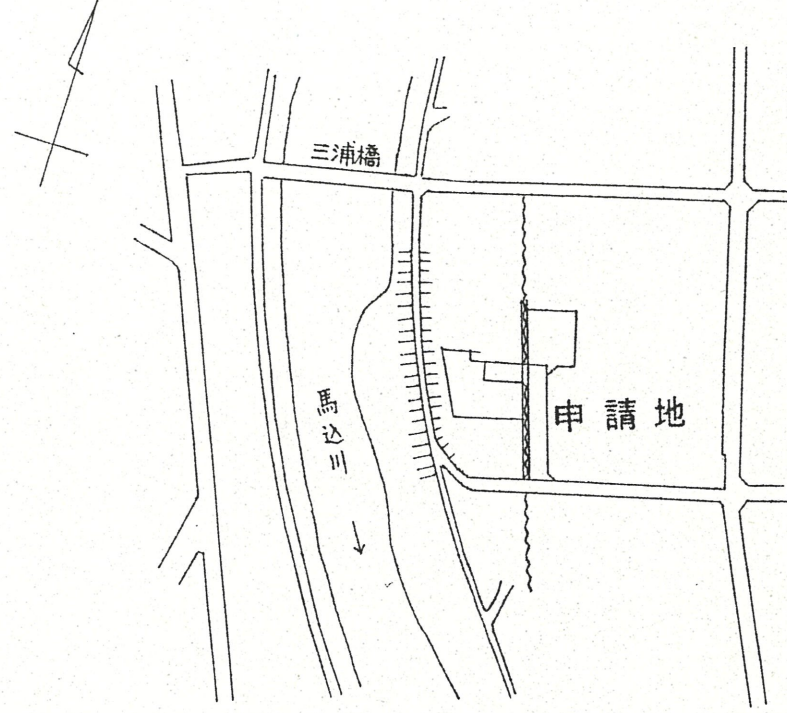


2 断面図

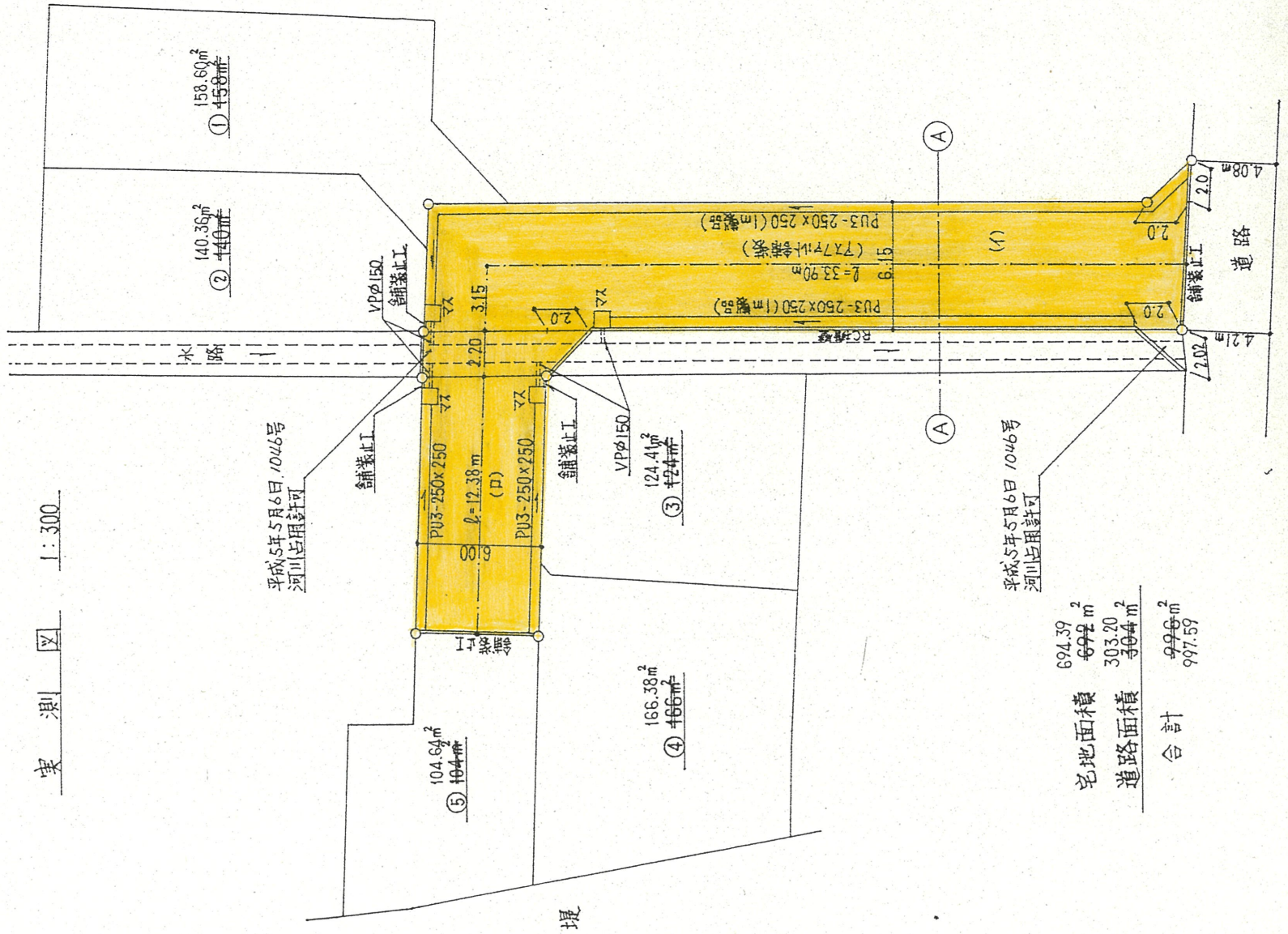
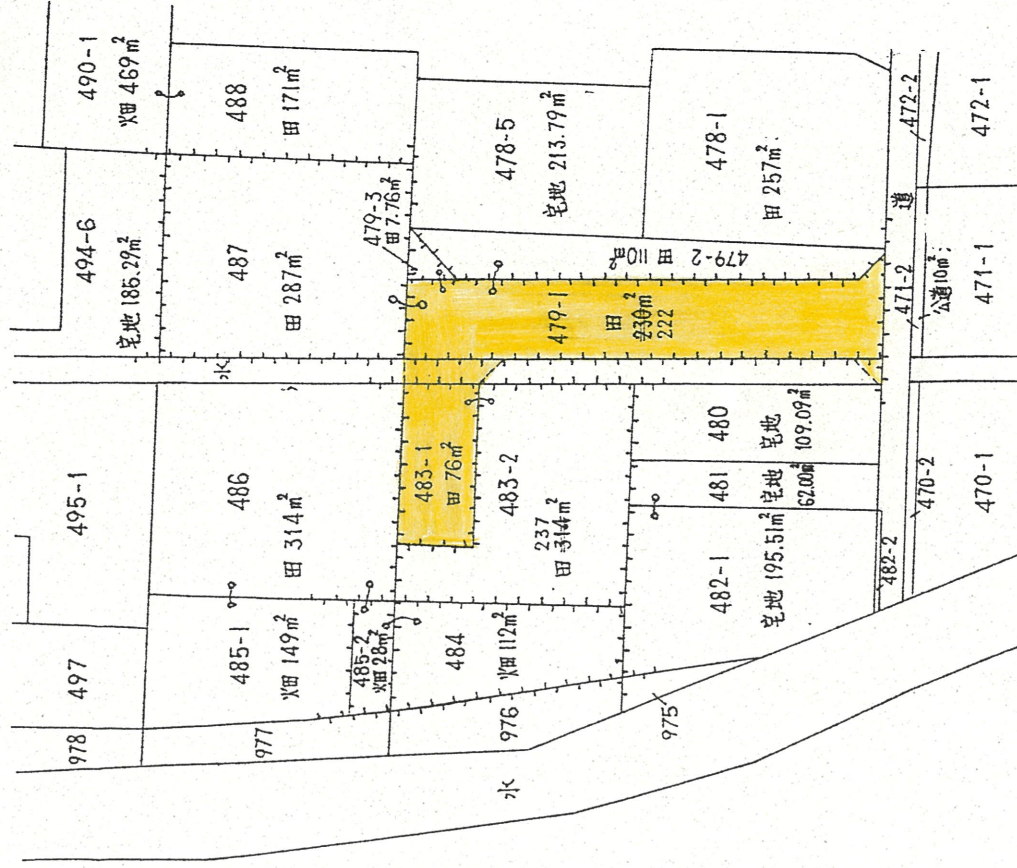


1 附近見取図



道路位置指定図	指定番号	5-4
十軒町 地内	指定年月日	H 5. 9. 6

3 地籍図 (実測図・公図写し)



平成5年5月6日 1046号
河川占用許可

宅地面積	694.39 ²
道路面積	692 ²
合計	997.59 ²

公図写 1:600

実測図 1:300