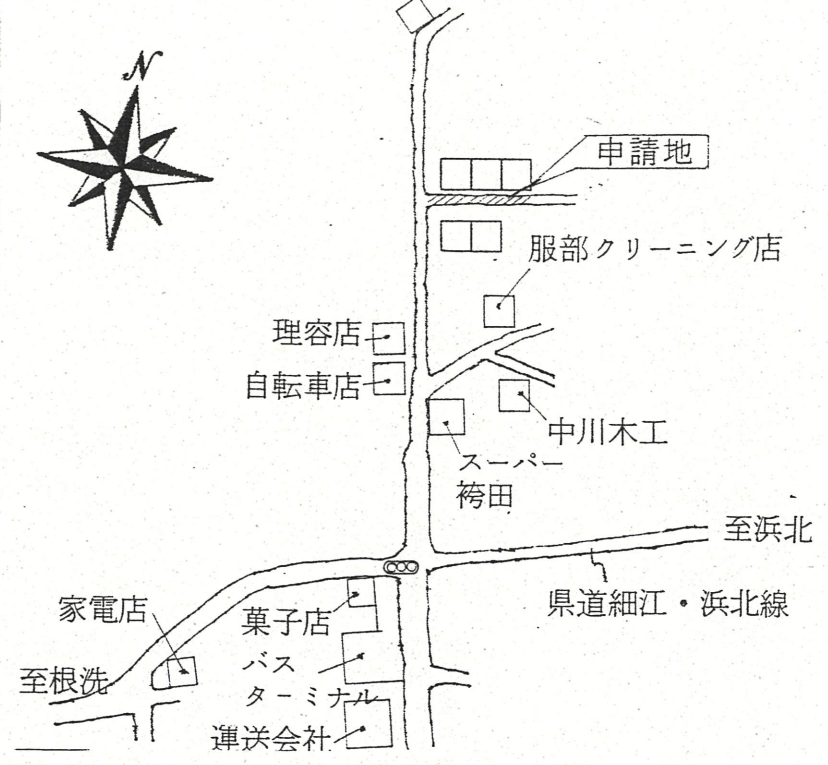
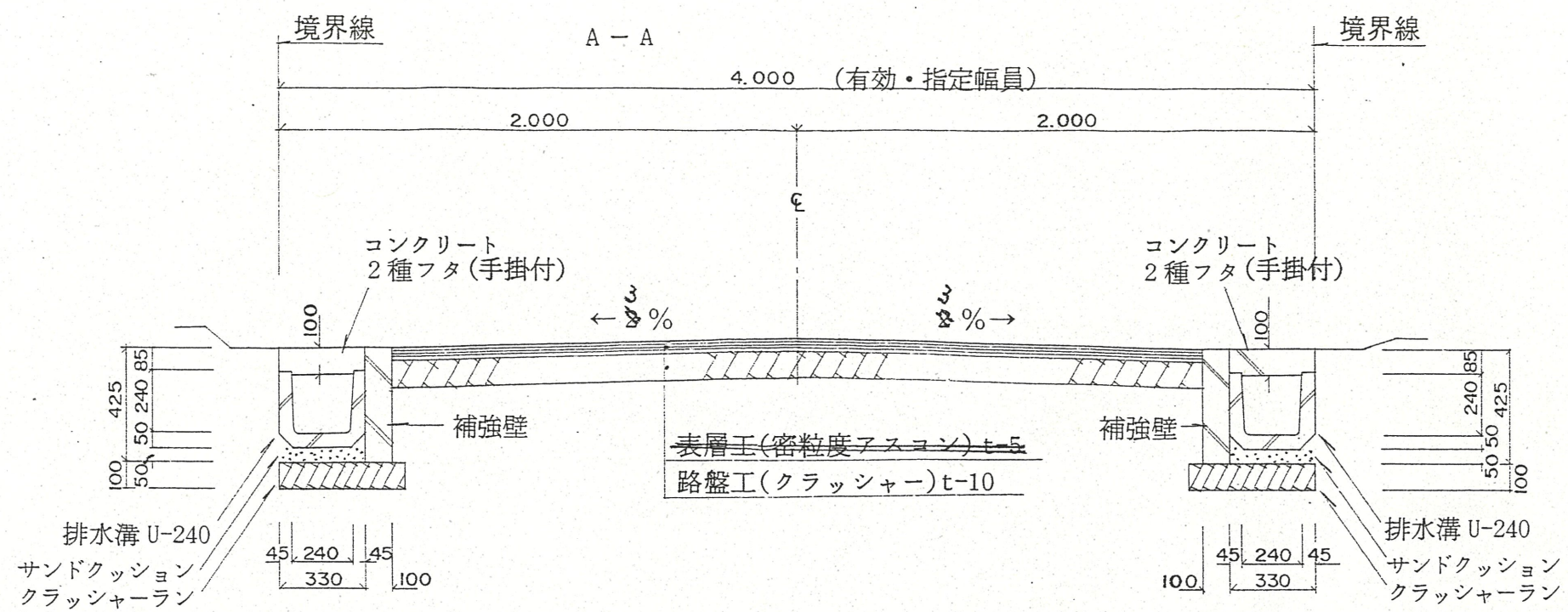


道路位置指定図	指定番号	3-8
都田町 地内	指定年月日	H 3. 9. 9

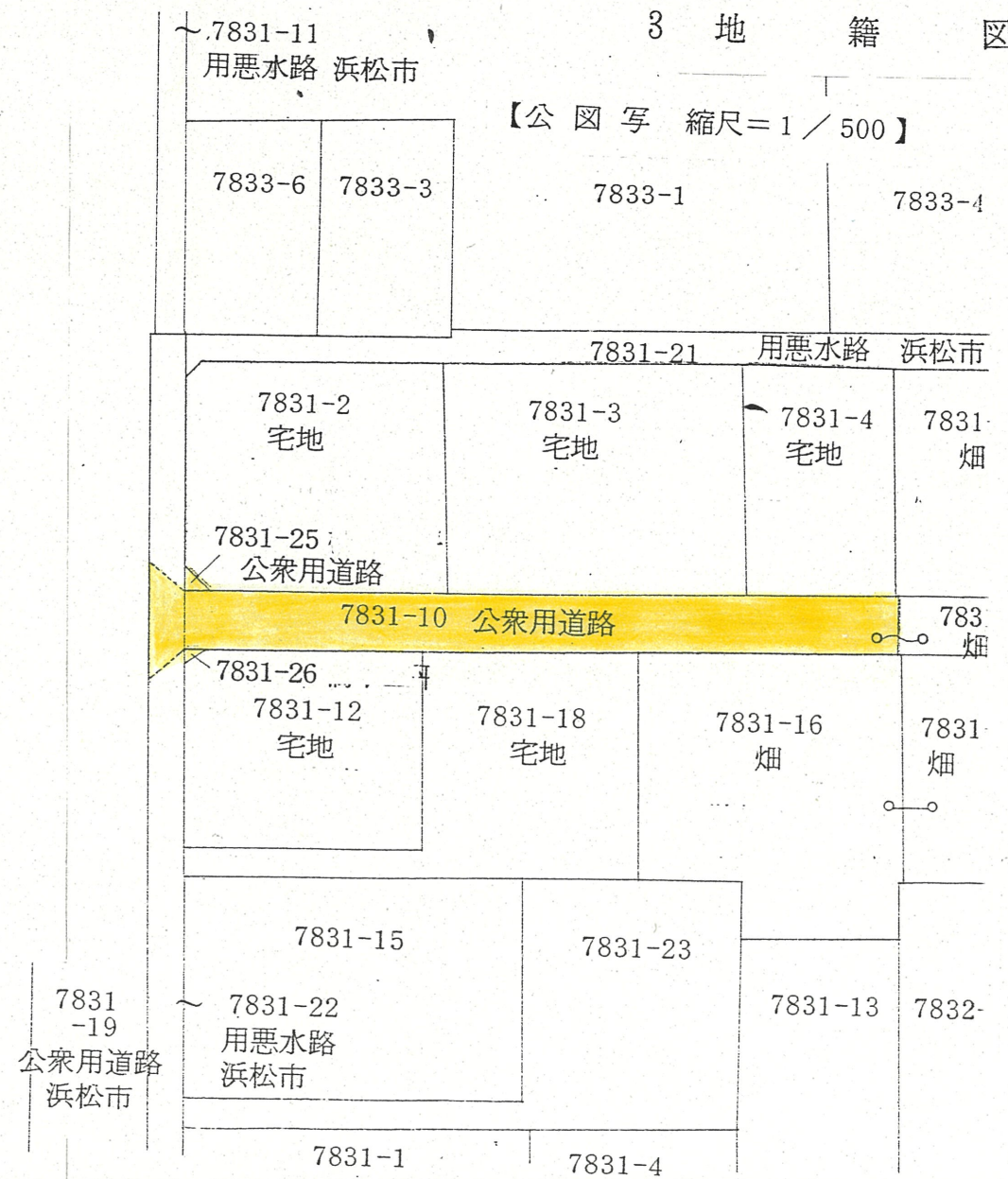
1 附近見取図



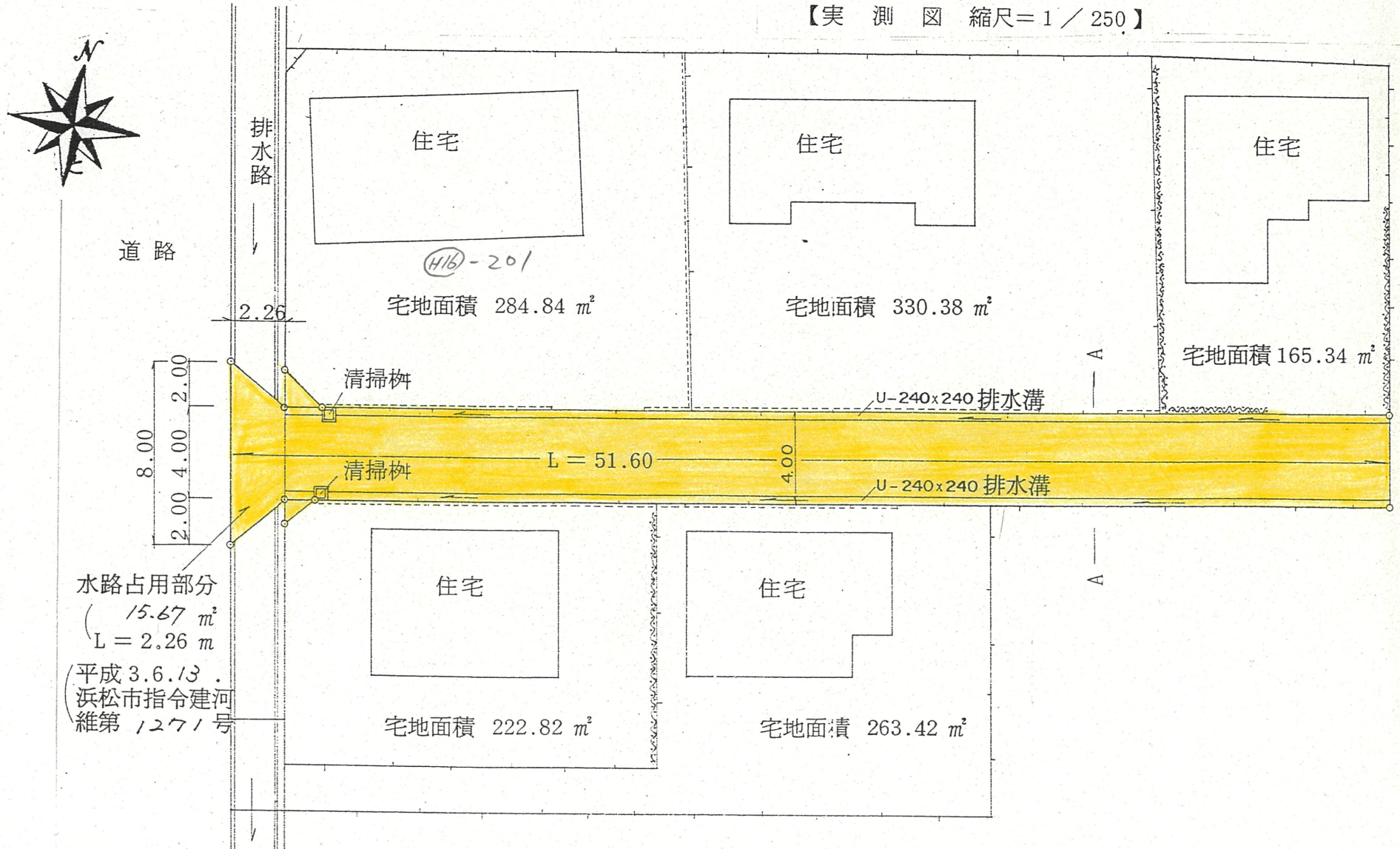
2 断面図 縮尺=1/25



3 地籍図 (実測図・公図写し) ※ 公図写しには、道路位置を破線で記入して下さい。



【実測図 縮尺=1/250】



末端(見切ブロック)