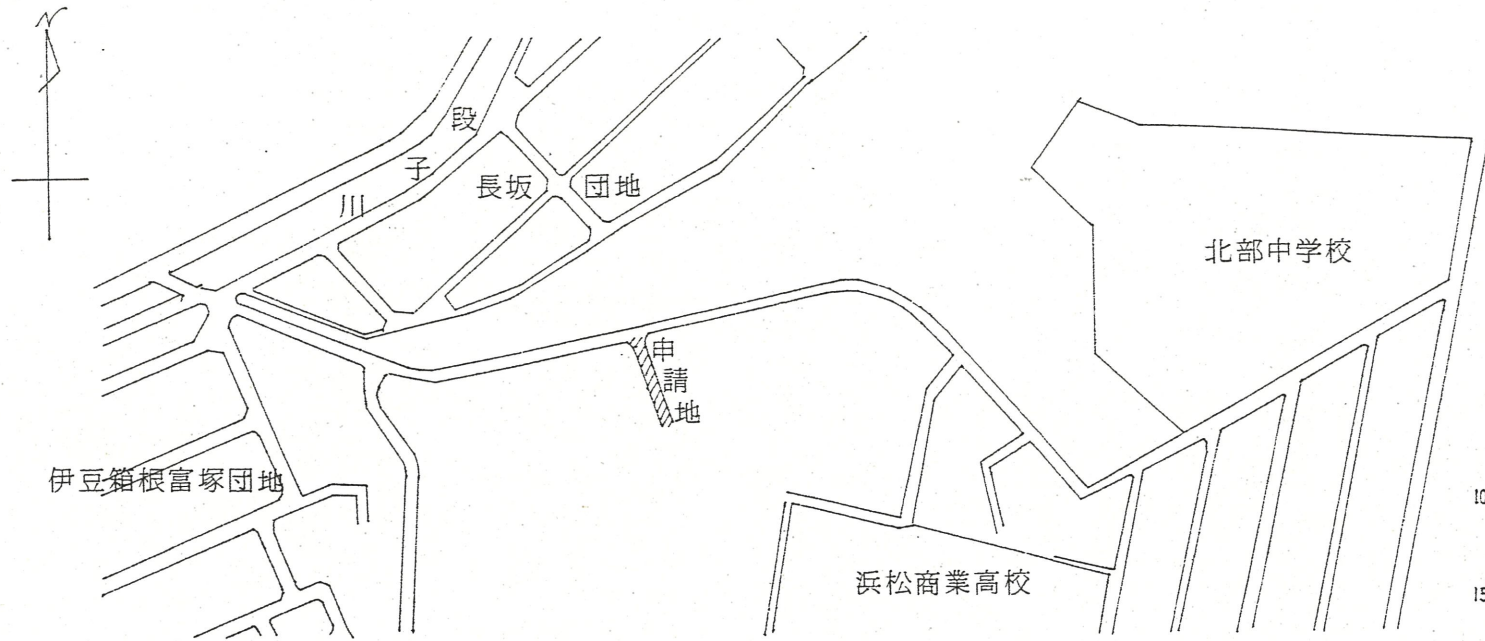
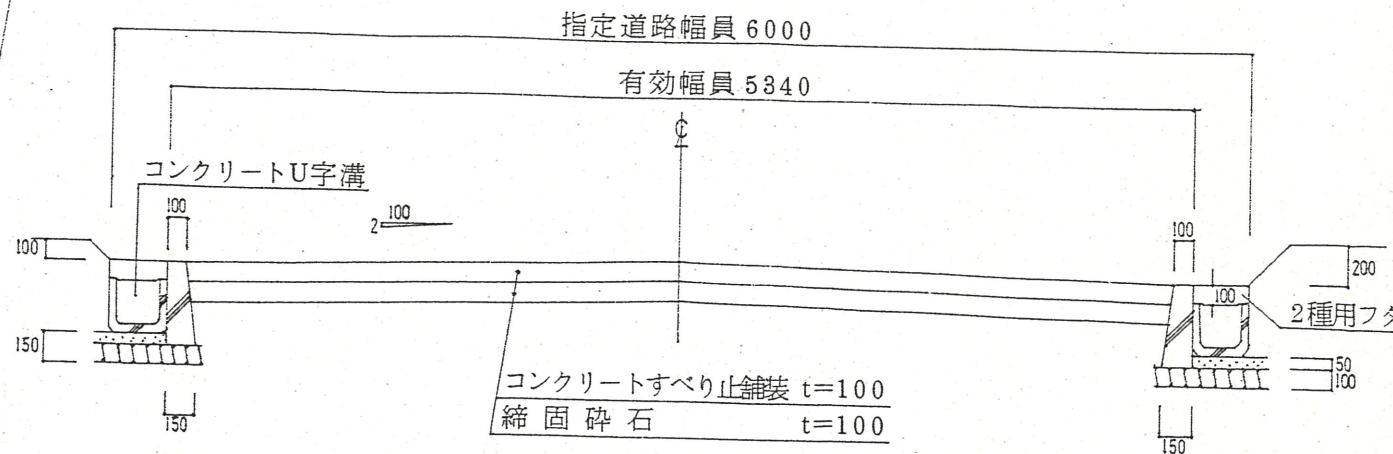


1 附近見取図



公 図 写 S = 1 : 6 0 0

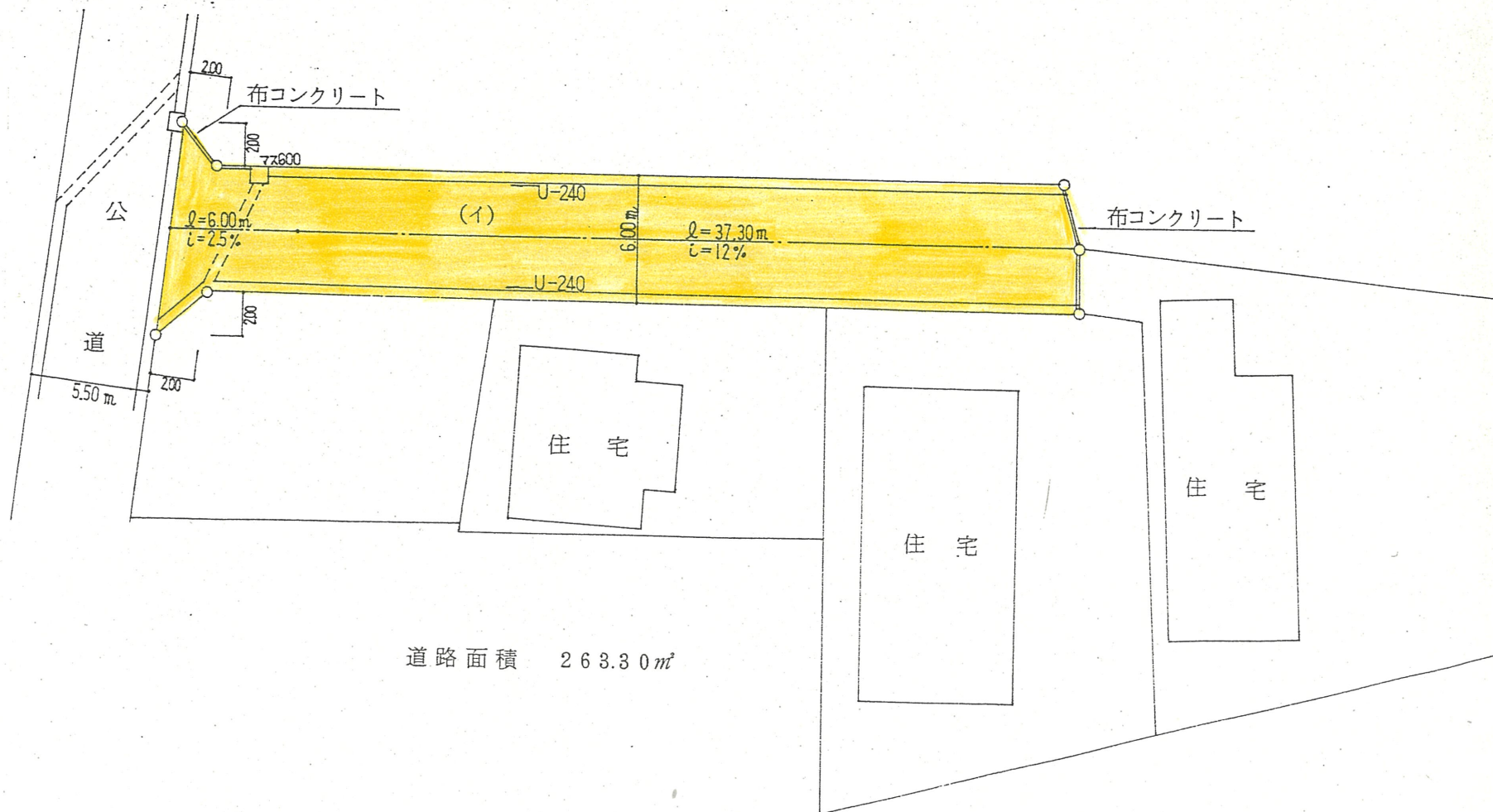
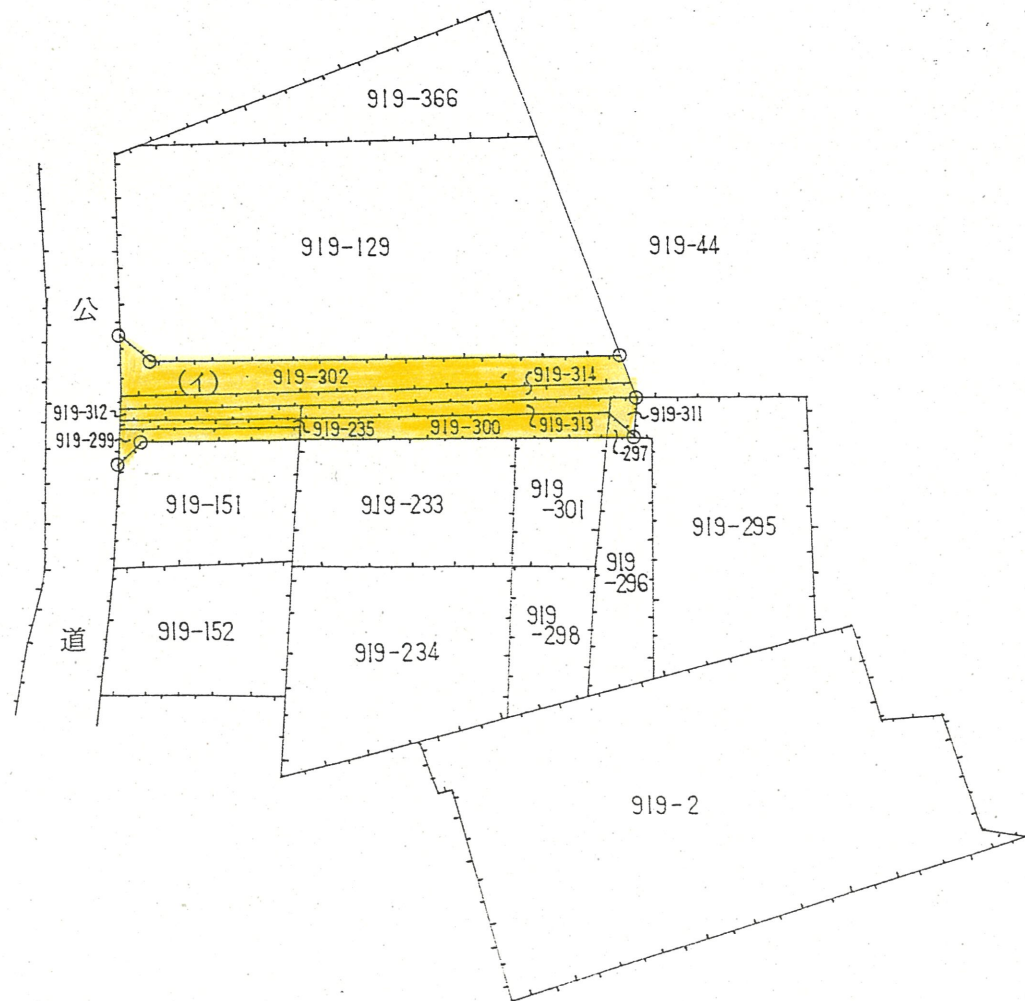
2 断 面 図 S = 1 : 4 0



道路位置指定図	指定番号	3-20
富塚町 地内	指定年月日	H 4. 9. 11

3 地 籍 図 (実測図・公図写し)

実 測 図 S = 1 : 3 0 0



道路面積 263.80m²