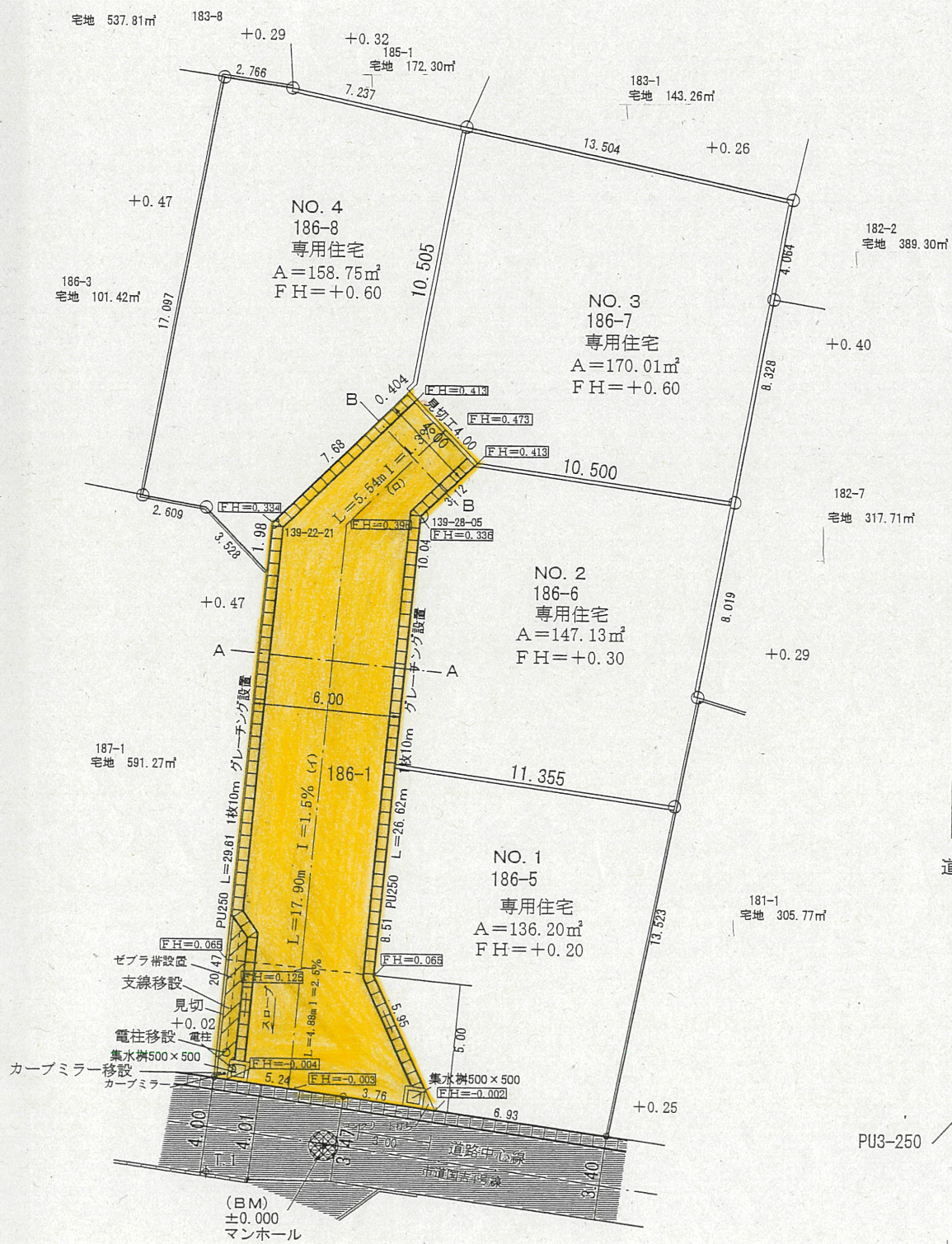
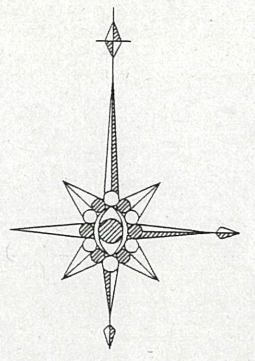


道路位置指定図	指定番号	28-6
国吉町	指定年月日	H28.11.1

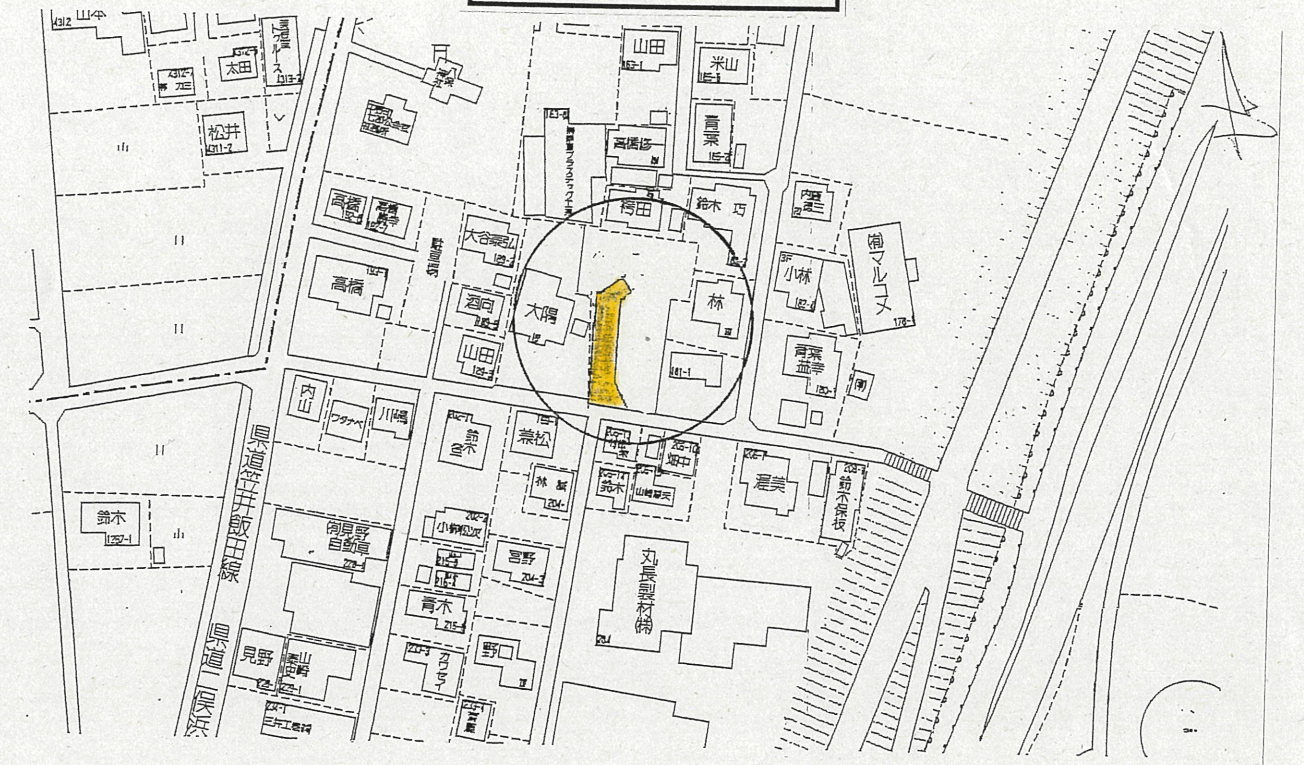
実測平面図 縮尺:1/250



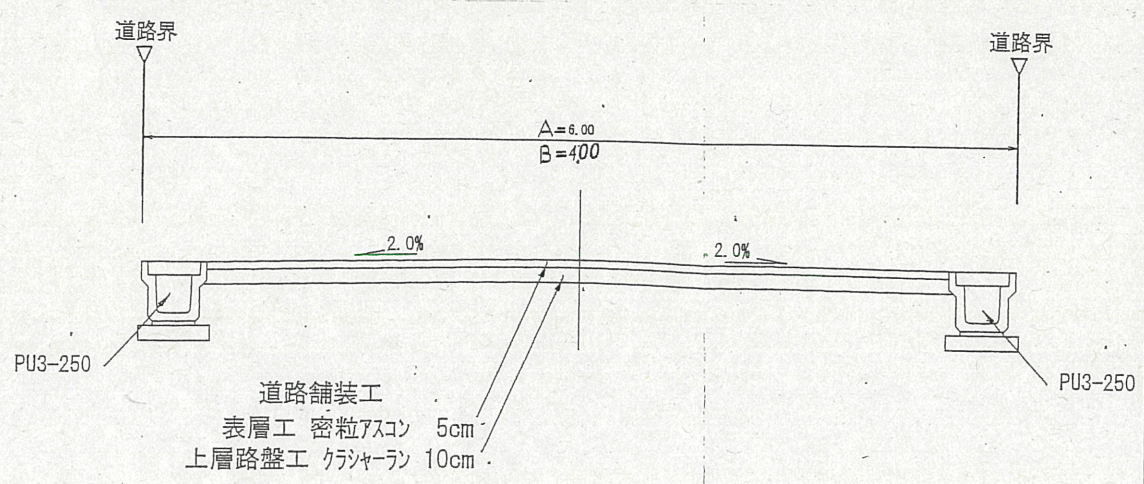
開発面積 779.26㎡



附近見取図



道路断面図 縮尺:1/50



公図写 縮尺:1/500

