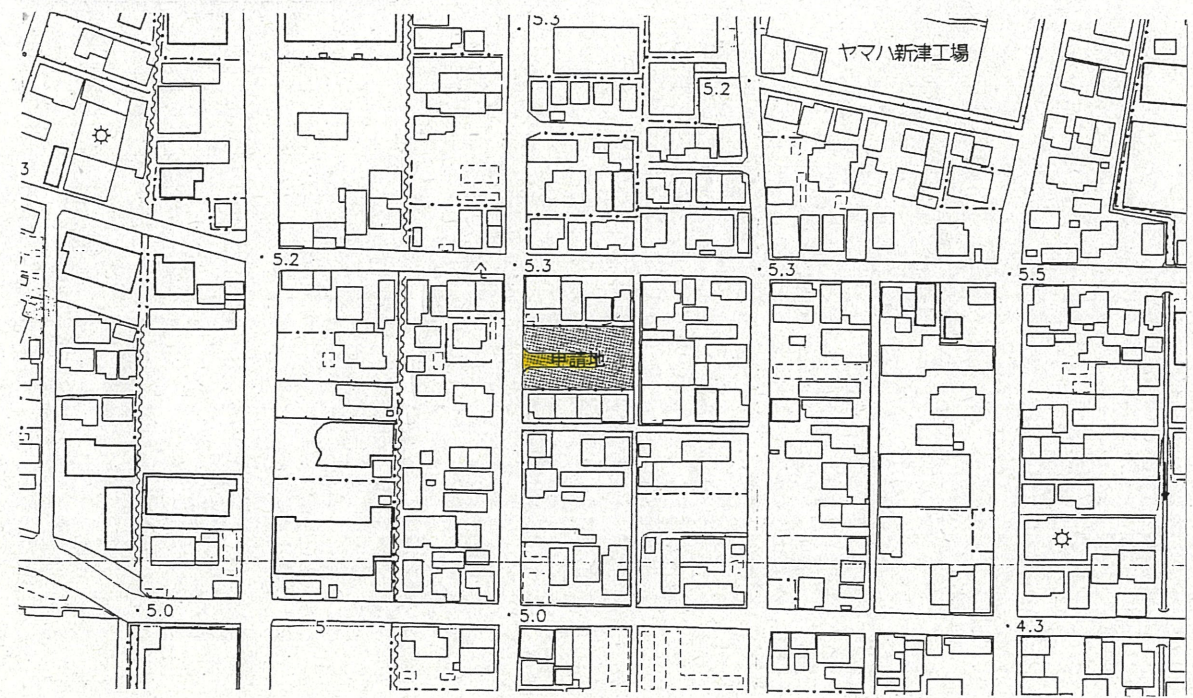
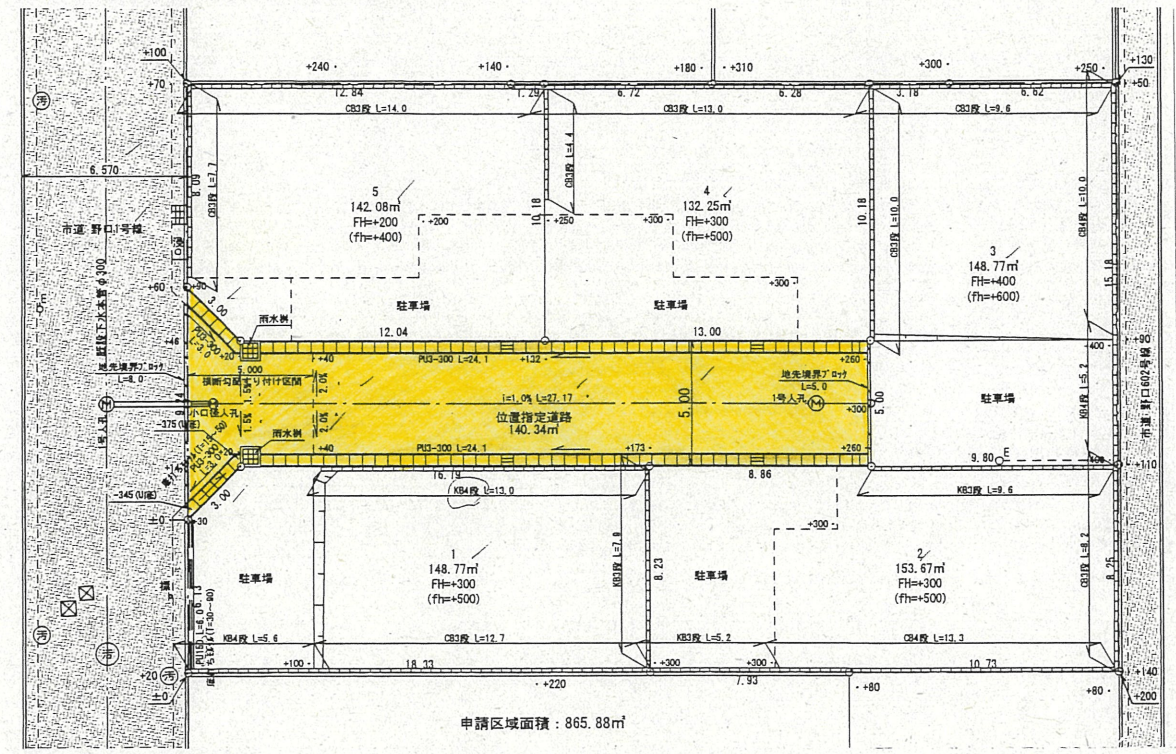


道路位置指定図	指定番号	27-12
野口町	指定年月日	H28. 6. 29

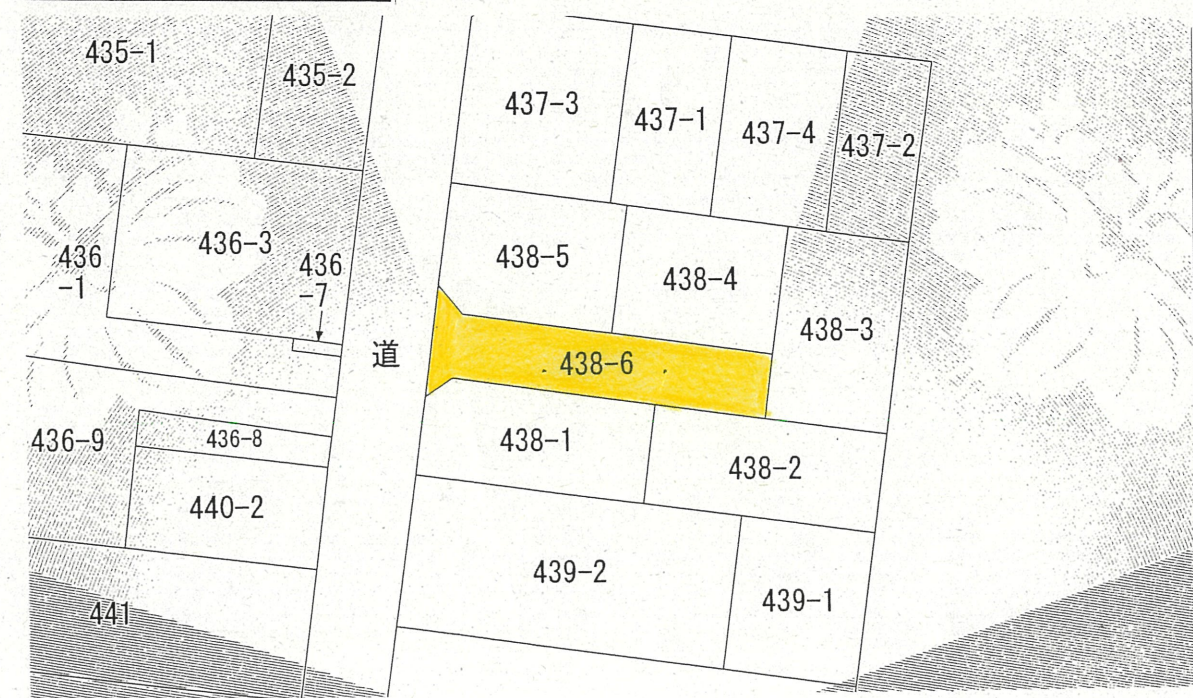
附近見取図



実測平面図 縮尺:1/300



公図写 縮尺:1/600



道路断面図 縮尺:1/30

