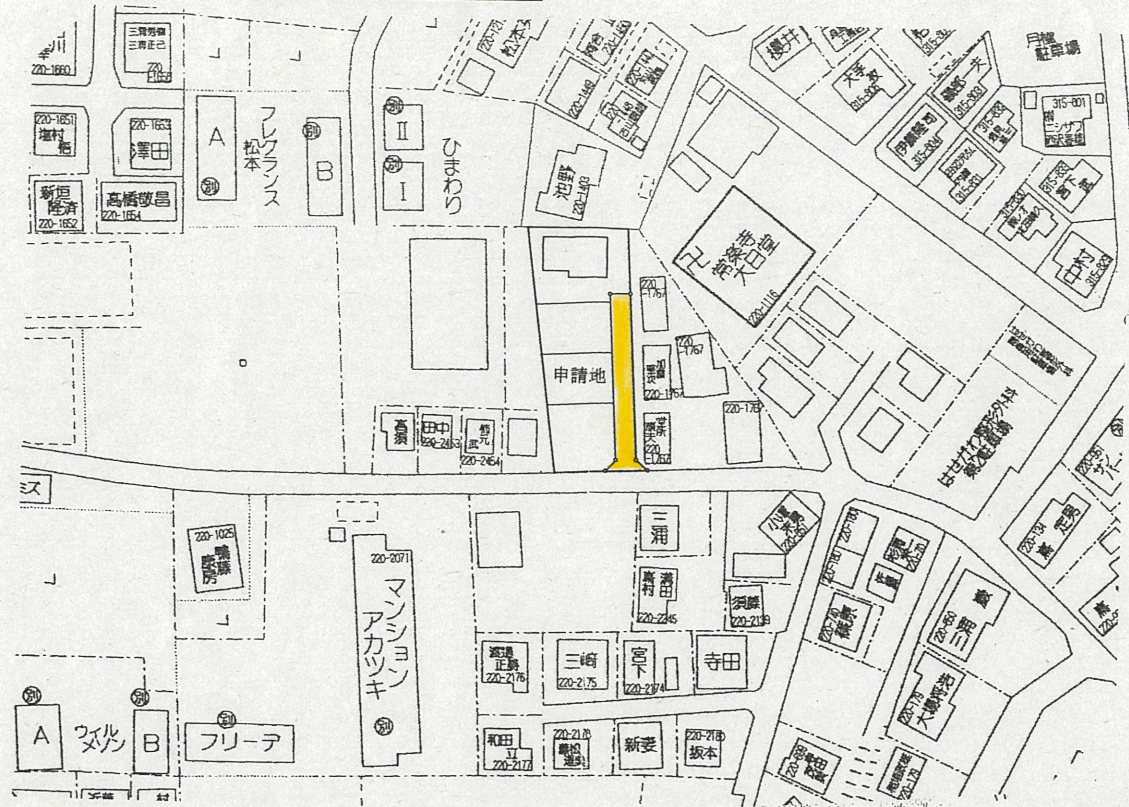
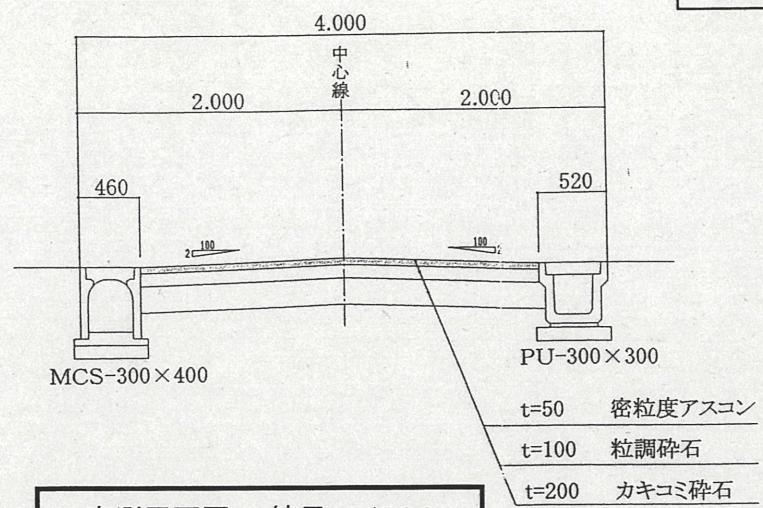


付近案内図



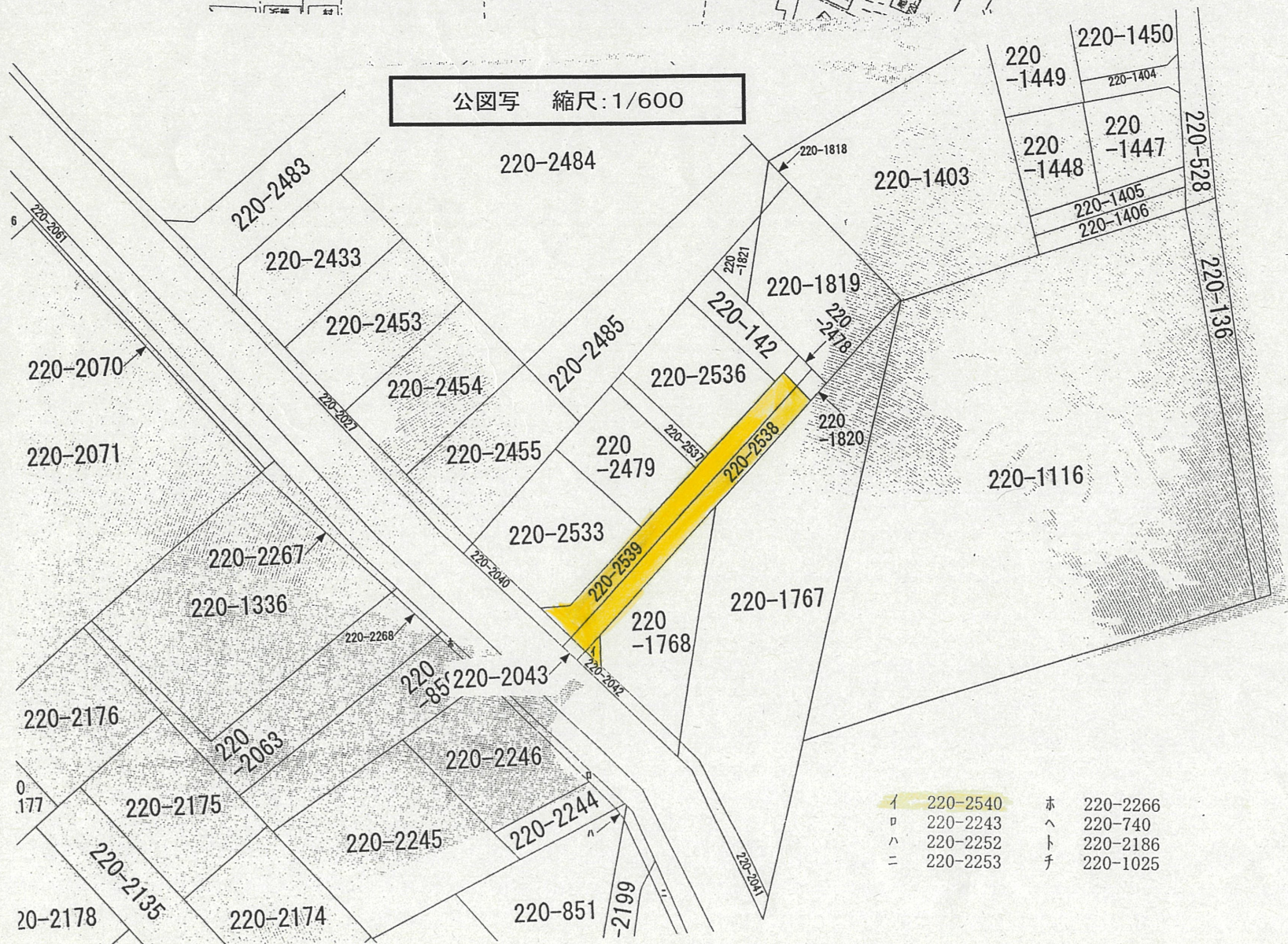
道路断面図



実測平面図 縮尺: 1/300

道路位置指定図	指定番号	23-3
和合町地内	指定年月日	H23.5.9

公図写 縮尺: 1/600



- イ 220-2540
- ロ 220-2243
- ハ 220-2252
- ニ 220-2253
- ホ 220-2266
- ヘ 220-740
- ト 220-2186
- チ 220-1025

開発面積 899.73㎡

