

位置図



公図写

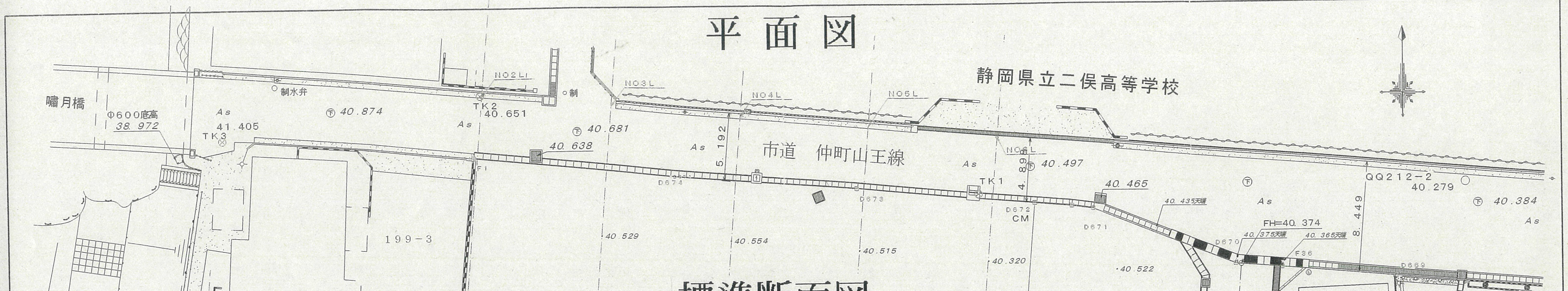


・この図面に示す道路は、建築基準法第42条1項5号に基づきその位置の指定を受けたものです。
 ・この図面は、閲覧用に作成したものの写しで、道路位置指定の証明にはなりません。
 ・不明な点については、下記までお問い合わせください。

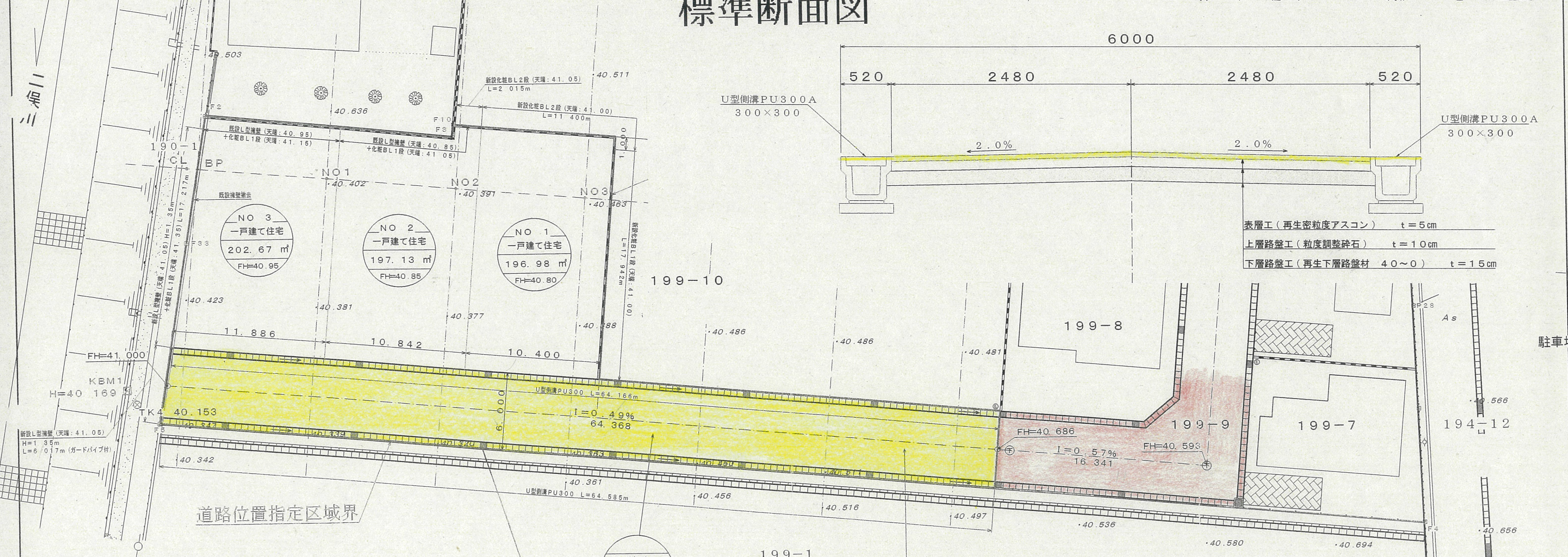
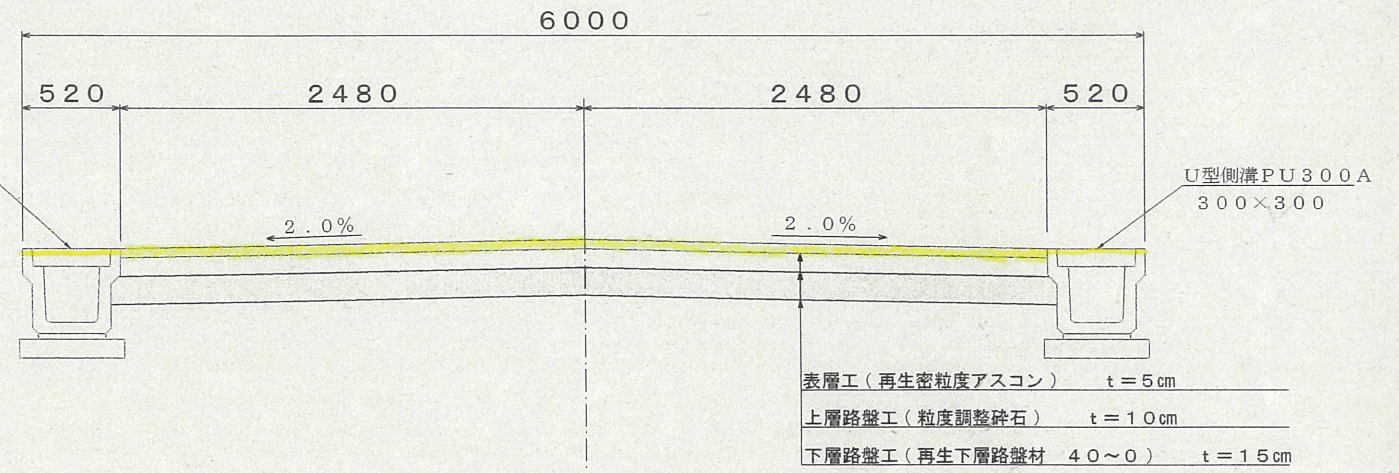
浜松市建築住宅部建築行政課(北部建築事務所)
 TEL(053)457-2471 (585-1154)
 浜松市指令建北第3号 指定番号第21-7号 H22.2.5

16 No1

平面図



標準断面図



道路位置指定区域界

凡例

| 記号 | 名称 |
|----|-----------|
| | 道路位置指定区域界 |
| | 宅地番号 |
| | 用途 |
| | 宅地面積 |
| | 計画高 |
| | 道路勾配変化点 |
| | 道路勾配 |
| | 勾配距離 |

道路
387.40 m²

10mに1箇所
プレチングT-25

土地利用表

| 名称 | 面積 m ² | 百分率 |
|----|-------------------|------|
| 宅地 | 596.78 | 61 |
| 道路 | 387.40 | 39 |
| 合計 | 984.18 | 100% |

表層工 再生密粒度アスコン t=50
 上層路盤工 粒度調整碎石 (M-30) t=100
 下層路盤工 クラッシャーラン (C-30) t=150

・この図面に示す道路は、建築基準法第42条1項4号に基づきその位置の指定を受けたものです。
 ・この図面は、閲覧用に作成したものの写しで、道路位置指定の証明にはなりません。
 ・不明な点については、下記までお問い合わせください。

浜松市建築住宅部建築行政課(北部建築事務所)
 TEL(053)457-2471 (585-1154)
 浜松市指令建北第3号 指定番号第21-7号 H22.2.5

16 No 2