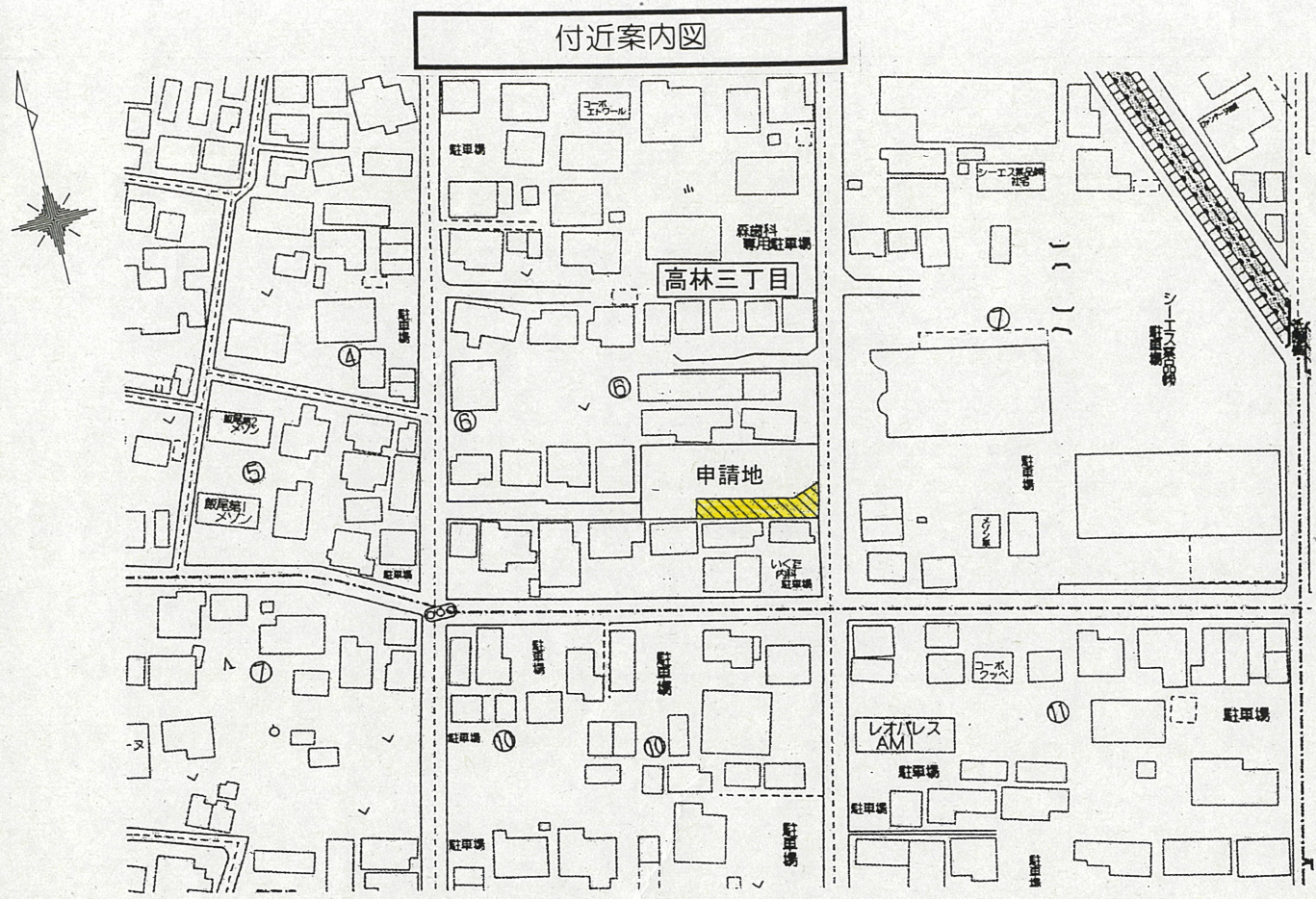
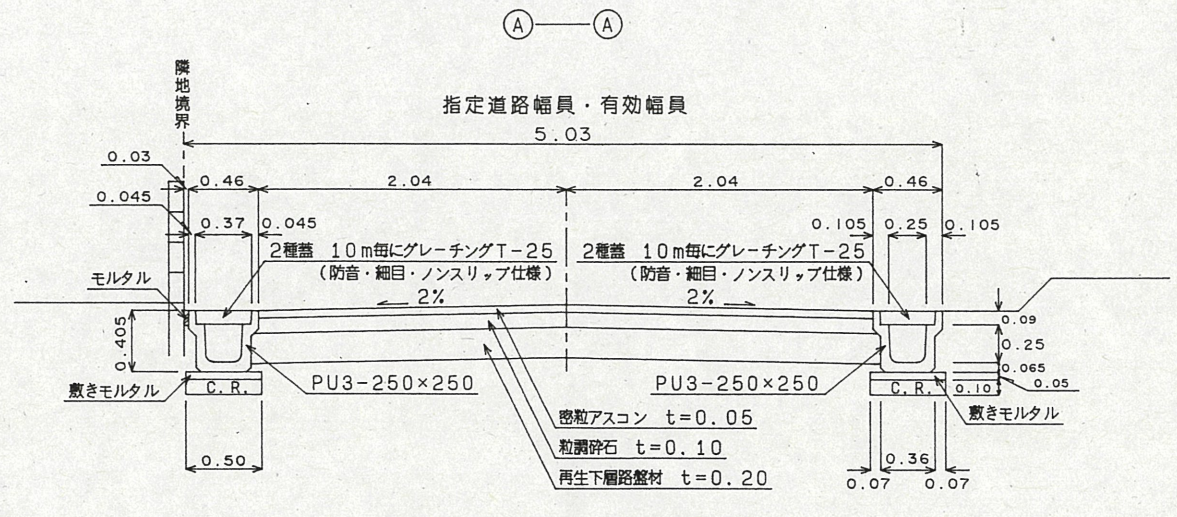


道路位置指定図	指定番号	21-3
高林三丁目 地内	指定年月日	H21.11.26

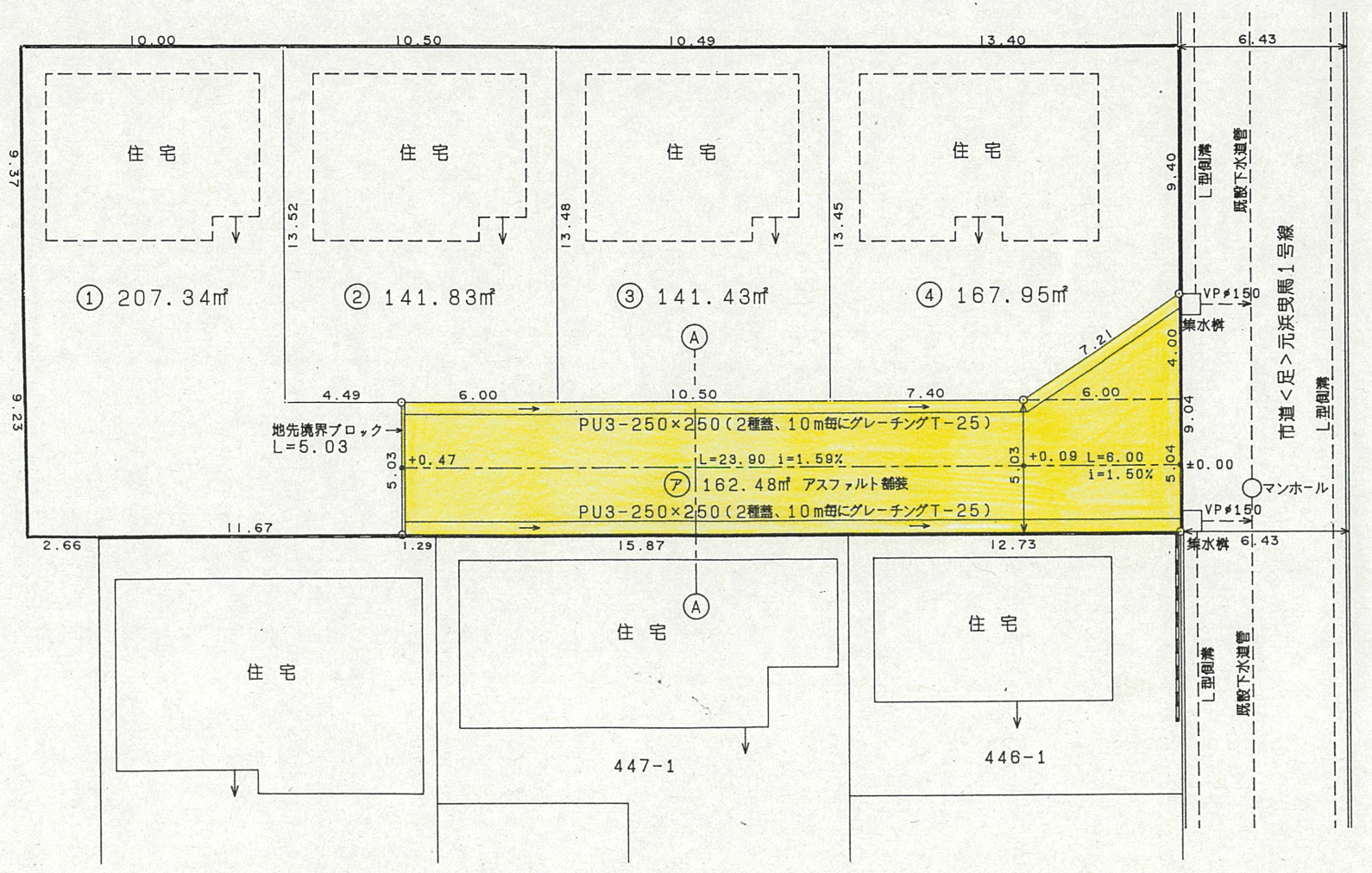


道路断面図 縮尺：1/50



区割計画図 縮尺：1/250

宅地面積	658.55㎡
指定道路面積	162.48㎡
合計開発面積	821.03㎡



公図写 縮尺：1/600

