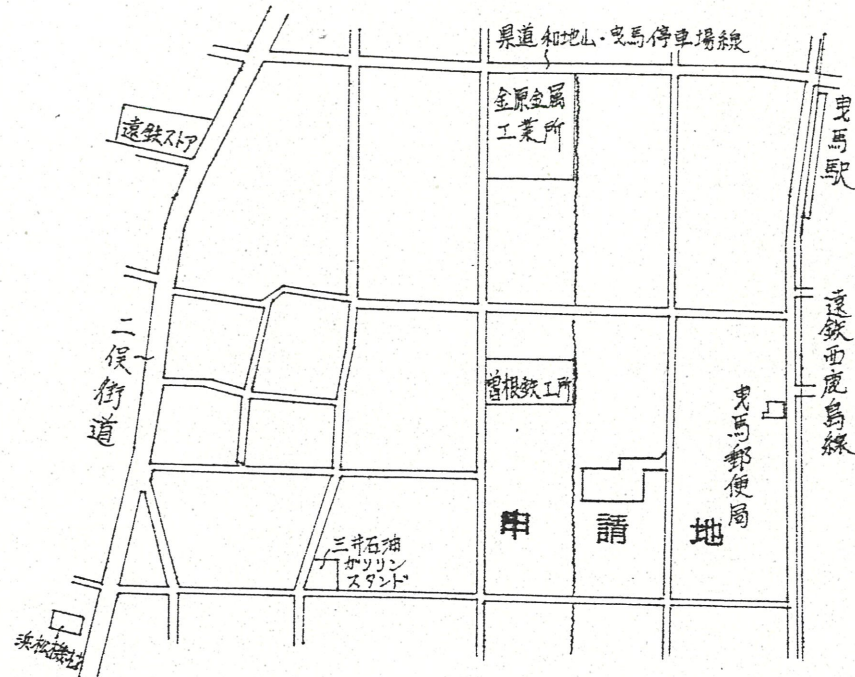
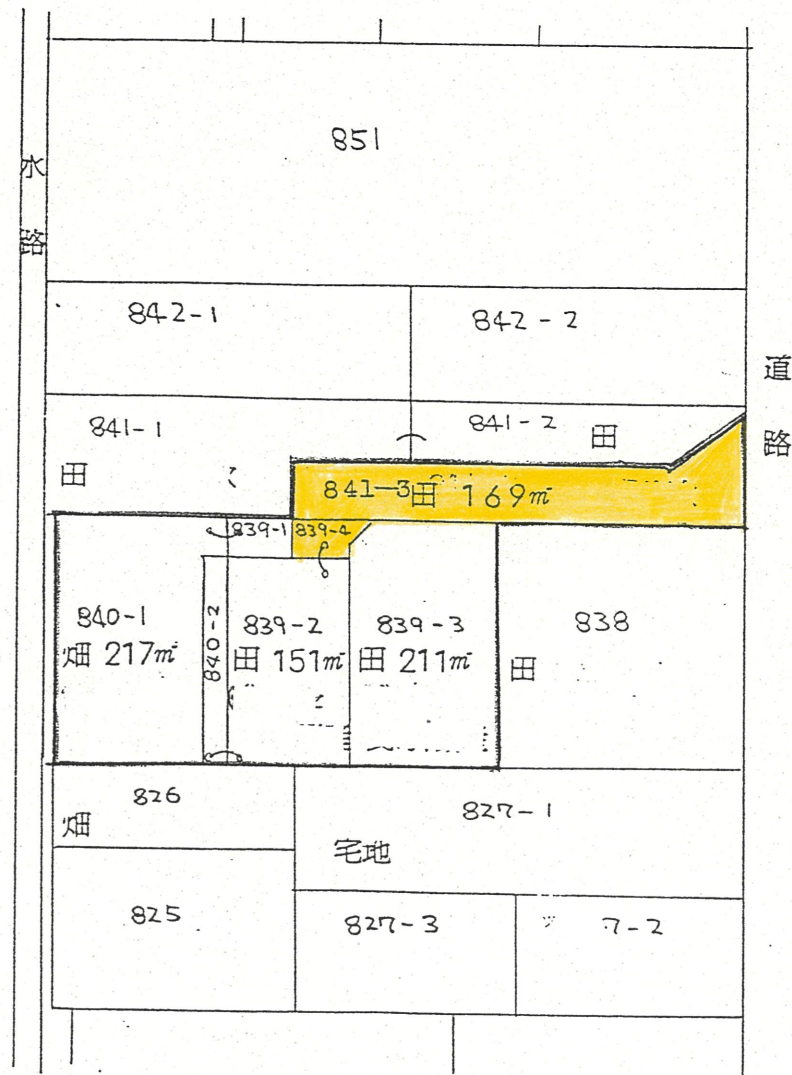


1 附近見取図

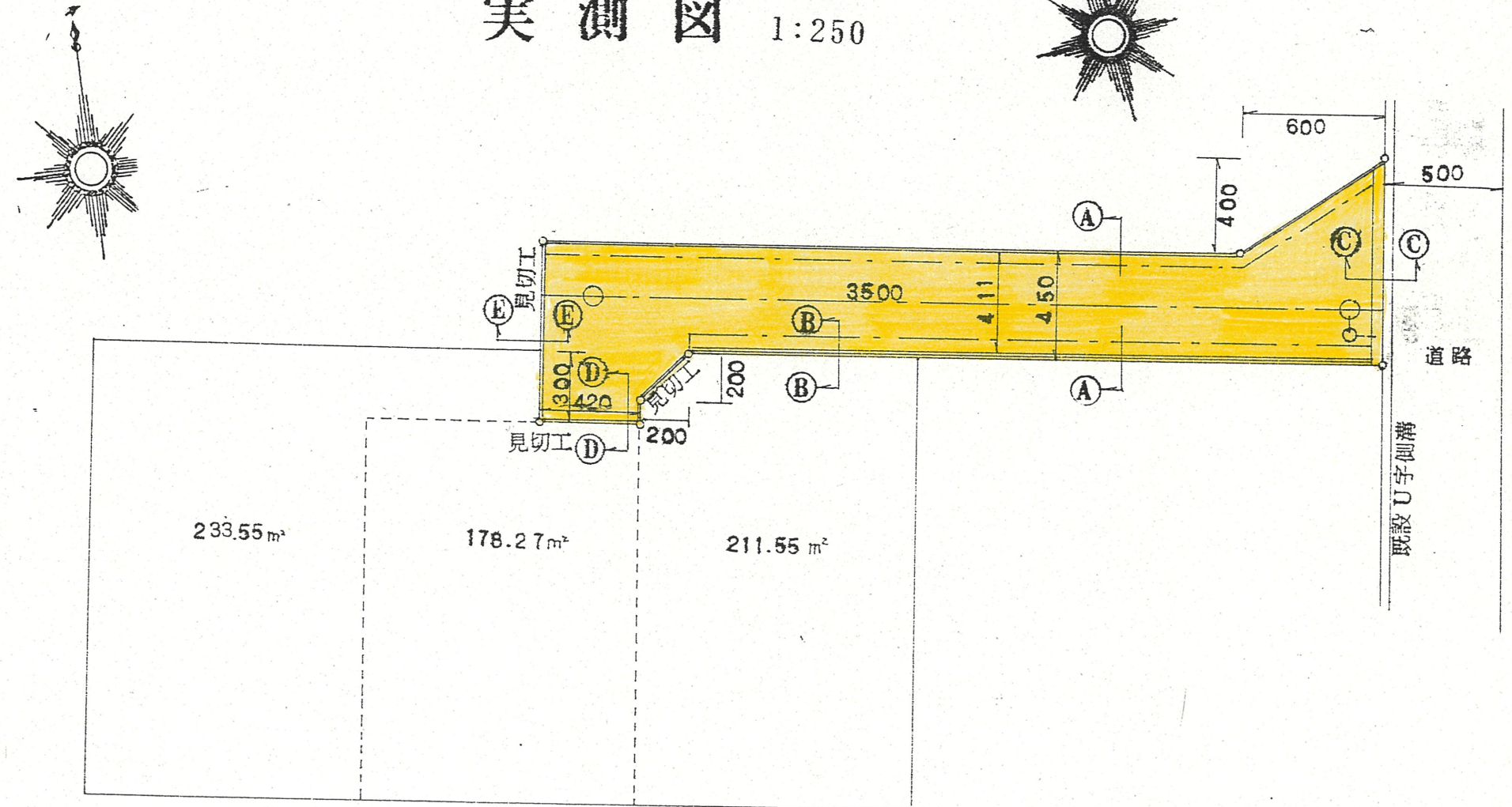


公 図 写 1:600



3 地 籍 図 (実測図・公図写し)

実 測 図 1:250



道路面積	184.68m ²
宅地面積	623.37m ²
計	807.45m ²

道路位置指定図	指定番号	2-5
曳馬五丁目 地内	指定年月日	H 2.12.13

